



Ocolul Silvic Sebeș R.A.

515800 Sebeș, Str. Mircea cel Mare (Gaterului) nr. 109, jud. Alba
J 01/25/2004, RO 16041457, RO02 RNCB 0011 0212 9736 0001 BCR Sebeș
tel/fax: 0258 735725, e-mail: ossebesra@yahoo.com

Nr. 2988 din 11.07.2023

NOTIFICARE

privind revizuirea planului

„Amenajamentul Fondului Forestier din U.P. VII Ohaba Proprietate Publica a Comunei Ohaba, Judetul Alba”

Prin prezenta va inaintam documentatia intocmita conform prevederilor HG nr.236/2023, privind revizuirea planului **„Amenajamentul Fondului Forestier din U.P. VII Ohaba, Proprietate Publica a Comunei Ohaba, Judetul Alba”**.

Planul initial a fost intocmit de S.C.Fanalro S.R.L., Timisoara, unitate specializata atestata sa intocmeasca amenajamente silvice.

Titularul planului este COMUNA OHABA, reprezentata de Primaria Comunei Ohaba, cu sediul in localitatea Ohaba, str.Principala nr.188, cod postal 517530, jud.Alba, care a delegat sarcinile privind procedura de revizuire Ocolului Silvic Sebes R.A., cu sediul in Sebes, str.Mircea cel Mare nr.109, cod postal 515800, jud.Alba, actualul administrator a suprafetei de fond forestier afectata de prevederile planului.

Prin prezenta va aducem la cunostinta ca amenajamentul este valabil pana la data de 31.12.2025, iar lucrarile silviculturale ramase de executat se regasesc in prima versiune a planului revizuit.

Precizam ca prin planul *„Amenajamentul Fondului Forestier din U.P. VII Ohaba, Proprietate Publica a Comunei Ohaba, Judetul Alba”* **nu se propune** implementarea unor viitoare proiecte, asa cum sunt ele definite conform anexelor nr.1 si 2 din HG nr.445/2009.

Precizam de asemenea ca fondul forestier din U.P.VII Ohaba se gaseste in zone cu regim de arii naturale protejate, mai precis **se suprapune partial** peste aria naturala din reseaua Natura 2000 **ROSCI 0211 Podisul Secaselor**.

Anexam prezentei urmatoarele:

- Prima versiune a planului revizuit *„Amenajamentul Fondului Forestier din U.P. VII Ohaba, Proprietate Publica a Comunei Ohaba, Judetul Alba”*;
- Memoriul de prezentare al amenajamentului silvic U.P.VII Ohaba, jud.Alba, privind evaluarea adecvata a efectelor potentiale asupra ariilor naturale protejate si siturilor de interes comunitar;
- HCL nr.44/2023 a Consiliului Local Ohaba prin care deleaga Ocolului Silvic Sebes R.A.sarcinile privind procedura de revizuire a amenajamentului U.P.VII Ohaba;

- Avizul CTAS nr.32/2017 pentru amenajamentul silvic al fondului forestier proprietate publica apartinand comunei Ohaba, U.P.VII Ohaba, jud.Alba;
- Procesul verbal al Conferintei I de amenajarea padurilor din data de 10.11.2015;
- Procesul verbal al Conferintei a II-a de amenajarea padurilor din data de 29.03.2016;
- Copia primului anunt publicat in mass-media, urmand ca dupa publicarea celui de-al doilea anunt sa va transmitem si copia acestuia.

Toate documentele mentionate sunt prezentate atat pe hartie cat si in format electronic (.pdf), cu exceptia fisierelor ce reprezinta harti, amplasamente si suprapuneri, sub forma de vector in proiectie Stereo 70, care sunt prezentate electronic sub forma de fisiere .shp si fisiere adiacente.

Director General,
Morar Mihai Lucian





Ocolul Silvic Sebeș R.A.

515800 Sebeș, Str. Mircea cel Mare (Gaterului) nr. 109, jud. Alba
J 01/25/2004, RO 16041457, RO02 RNCB 0011 0212 9736 0001 BCR Sebeș
tel / fax : 0258 735725, e-mail: ossebesra@yahoo.com

- Prima versiune a planului -

**AMENAJAMENTUL
FONDULUI FORESTIER DIN
U.P.VII OHABA
PROPRIETATE PUBLICA A
COMUNEI OHABA
Judetul Alba
- revizuit -**

Amenajamentul silvic U.P.VII Ohaba este valabil pana la data de 31 decembrie 2025, si intrucat suprafata sa se suprapune partial pe suprafata sitului Natura 2000 **ROSCI0211 Podisul Secaselor**, se supune procedurii de revizuire in baza prevederilor HG nr.236/2023. Lucrarile silviculturale ramase de executat pana la expirarea valabilitatii amenajamentului sunt prezentate in **Anexa nr.1**, in sinteza acestea fiind urmatoarele:

In suprafete nesuprapuse cu aria naturala protejata:

1. Rarituri pe 29,7 ha;
2. Taieri de igiena pe 7,8 ha.

In suprafete suprapuse cu aria naturala protejata:

1. Curatiri in arborete tinere pe 1 ha;
2. Rarituri pe 7,4 ha;
3. Taieri progresive pe 2,6 ha;
4. Taieri de igiena pe 249,3 ha.

Aceste lucrari se vor executa conditionat de starea padurii.

Harta amenajamentului silvic care prezinta situatia actuala a fondului forestier si pe care sunt marcate lucrarile silviculturale ramase de executat, suprapusa cu limitele ariilor naturale protejate, este prezentata in **Anexa nr.2**. In cazul de fata, singura arie naturala protejata peste care se suprapune suprafata amenajamentului silvic este situl Natura 2000 ROSCI0211 Podisul Secaselor.

Pana la momentul notificarii, in suprafata de fond forestier ce face obiectul Amenajamentului silvic U.P.V Berghin s-au aplicat lucrarile prezentate in **Anexa nr.3**, acestea fiind in sinteza urmatoarele:

In suprafete nesuprapuse cu aria naturala protejata:

1. Rarituri pe 33,9 ha;
2. Taieri de igiena pe 7,8 ha.

In suprafete suprapuse cu aria naturala protejata:

1. Curatiri in arborete tinere pe 5,2 ha;
2. Rarituri pe 5,8 ha;
3. Taieri progresive pe 8 ha;
4. Taieri de igiena pe 269,4 ha.

Sub forma tabelara, suprafata cumulata pe tipuri de lucrari executate este urmatoarea:

Suprafata cumulata, pe tipuri de lucrari executate:

Denumirea lucrarii silviculturale executate	Suprafata cumulata pe tipuri de lucrari	Arii naturale protejate DA/NU
Rarituri	33,9	-
Taieri de igiena	7,8	-
Curatiri	5,2	ROSCI0211 Pod.Secaselor
Rarituri	5,8	ROSCI0211 Pod.Secaselor
Taieri progresive	8	ROSCI0211 Pod.Secaselor
Taieri de igiena	269,4	ROSCI0211 Pod.Secaselor


Sef Ocol,
Morar Lucian Mihai



Resp.Amenajamente Silvice
Ioan Oprita












Denumire titular amenajament silvic	Unitatea de productie	Unitatea amenajistica	Suprafata (ha)	Denumirea lucrarii silviculturale ramase de executat	Aria naturala protejata
Comuna Ohaba	VII Ohaba	67V1	0.4	*	ROSCI0211- Podisul Secaselor
Comuna Ohaba	VII Ohaba	67V2	1.2	*	ROSCI0211- Podisul Secaselor
			1.6	* Total	
Comuna Ohaba	VII Ohaba	61 F	1	Curatiri	ROSCI0211- Podisul Secaselor
			1	Curatiri Total	
Comuna Ohaba	VII Ohaba	61 D	0.7	Rarituri	ROSCI0211- Podisul Secaselor
Comuna Ohaba	VII Ohaba	67 A	3.6	Rarituri	ROSCI0211- Podisul Secaselor
Comuna Ohaba	VII Ohaba	67 E	3.1	Rarituri	ROSCI0211- Podisul Secaselor
			7.4	Rarituri Total	
Comuna Ohaba	VII Ohaba	61 A	2.6	T.Progr.(Pun.Lum., Racor.)/0,6S, Impad., Ajutorarea Regenerarii Naturale, Ingrijirea Culturilor, Impaduriri	ROSCI0211- Podisul Secaselor
			2.6	T.Progr.(Pun.Lum., Racor.)/0,6S,	
Comuna Ohaba	VII Ohaba	61 B	3.2	Taieri Igiena	ROSCI0211- Podisul Secaselor
Comuna Ohaba	VII Ohaba	61 C	5	Taieri Igiena	ROSCI0211- Podisul Secaselor
Comuna Ohaba	VII Ohaba	61 E	3.4	Taieri Igiena	ROSCI0211- Podisul Secaselor
Comuna Ohaba	VII Ohaba	66 A	1.2	Taieri Igiena	ROSCI0211- Podisul Secaselor
Comuna Ohaba	VII Ohaba	66 B	6	Taieri Igiena	ROSCI0211- Podisul Secaselor
Comuna Ohaba	VII Ohaba	67 B	22.1	Taieri Igiena	ROSCI0211- Podisul Secaselor
Comuna Ohaba	VII Ohaba	67 C	2.3	Taieri Igiena	ROSCI0211- Podisul Secaselor
Comuna Ohaba	VII Ohaba	67 D	32.1	Taieri Igiena	ROSCI0211- Podisul Secaselor
Comuna Ohaba	VII Ohaba	68	7.8	Taieri Igiena	ROSCI0211- Podisul Secaselor
			83.1	Taieri Igiena Total	
Comuna Ohaba	VII Ohaba	107V	0.7	*	
			0.7	* Total	
Comuna Ohaba	VII Ohaba	106	2.5	Rarituri	
Comuna Ohaba	VII Ohaba	107 A	3.4	Rarituri	
Comuna Ohaba	VII Ohaba	107 B	16.5	Rarituri	
Comuna Ohaba	VII Ohaba	107 C	1.7	Rarituri	
Comuna Ohaba	VII Ohaba	107 D	1.6	Rarituri	
Comuna Ohaba	VII Ohaba	107 F	4	Rarituri	
			29.7	Rarituri Total	
Comuna Ohaba	VII Ohaba	107 E	2.6	Taieri Igiena	
			2.6	Taieri Igiena Total	
			128.7	Total general	

Sef Ocol,
Morar Lucian Mihai

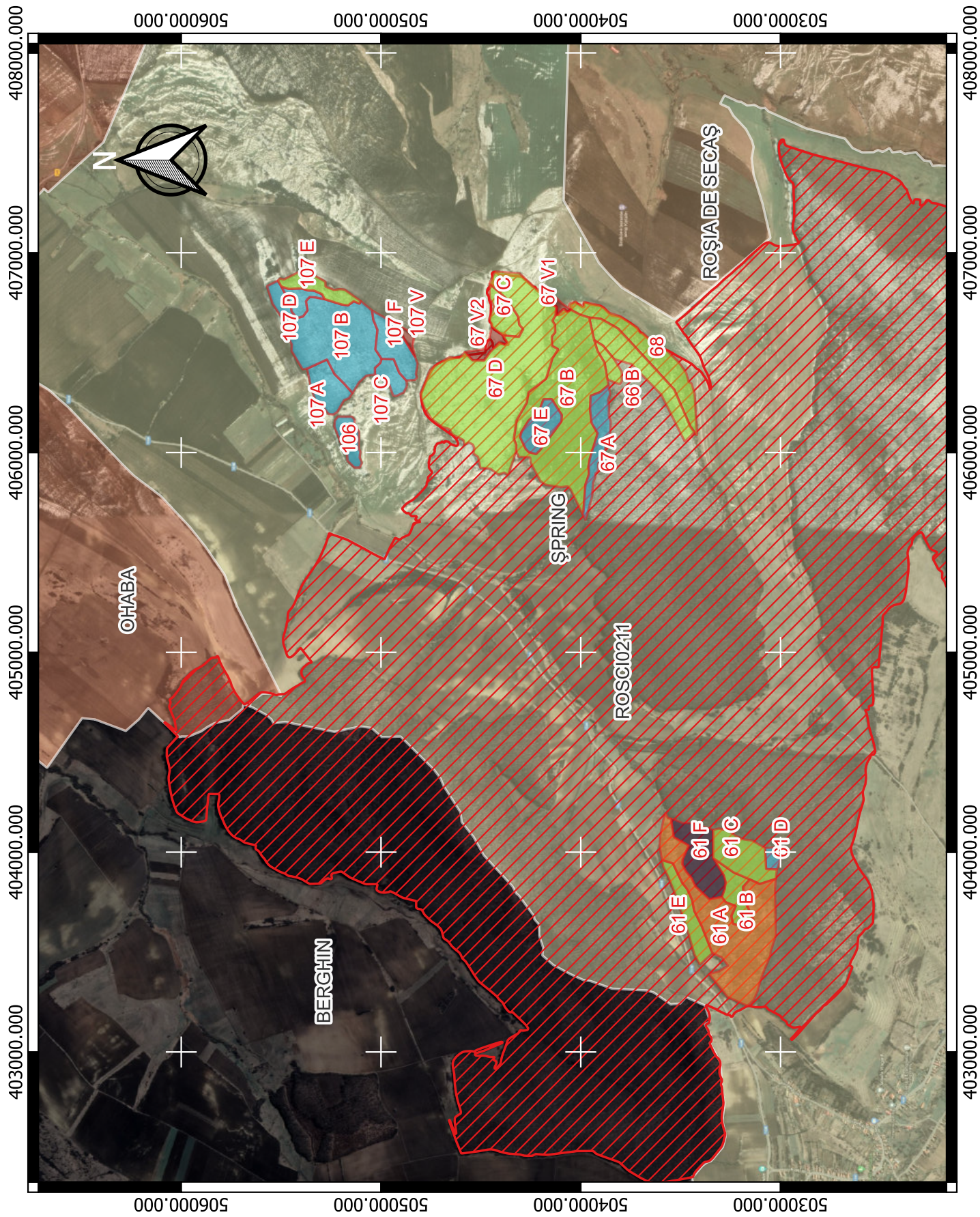



Intocmit,
Oprita Ioan

LEGENDA

-  Podisul Secaselor
-  UP VII Ohaba - lucrari:
-  CURATIRI
-  RARITURI
-  T.IGIENA
-  T.PROGR.
-  Fara lucrari
-  UAT limite adm.:
-  ŞPRING
-  BERGHIN
-  OHABA
-  ROŞIA DE SECAŞ

Intocmit:
Ioan Oprita



Situatia Aplicarii Amenajamentului - UP VII OHABA

- ha -

Nr.crt.	u.a.	Denumirea lucrarii silviculturale executate	Suprafata cumulata pe tipuri de lucrari (ha)	Aria naturala protejata
1	67V1	*	0.4	ROSCI0211- Podisul Secaselor
2	67V2	*	1.2	ROSCI0211- Podisul Secaselor
		* Total	1.6	ROSCI0211- Podisul Secaselor
3	61 F	Curatiri	5.2	ROSCI0211- Podisul Secaselor
		Curatiri Total	5.2	ROSCI0211- Podisul Secaselor
4	61 D	Rarituri	0.7	ROSCI0211- Podisul Secaselor
5	67 A	Rarituri	2	ROSCI0211- Podisul Secaselor
6	67 E	Rarituri	3.1	ROSCI0211- Podisul Secaselor
		Rarituri Total	5.8	ROSCI0211- Podisul Secaselor
7	61 A	T.Progr.(Pun.Lum., Racor.)/0,6S, Impad., Ajutorarea Regenerarii Naturale, Ingrijirea Culturilor, Impaduriri	8	ROSCI0211- Podisul Secaselor
		T.Progr.(Pun.Lum., Racor.)/0,6S, Impad., Ajutorarea Regenerarii Naturale, Ingrijirea Culturilor, Impaduriri Total	8	ROSCI0211- Podisul Secaselor
8	61 B	Taieri Igiena	6.2	ROSCI0211- Podisul Secaselor
9	61 C	Taieri Igiena	8	ROSCI0211- Podisul Secaselor
10	61 E	Taieri Igiena	3.4	ROSCI0211- Podisul Secaselor
11	66 A	Taieri Igiena	3.6	ROSCI0211- Podisul Secaselor
12	66 B	Taieri Igiena	12	ROSCI0211- Podisul Secaselor
13	67 B	Taieri Igiena	88.1	ROSCI0211- Podisul Secaselor
14	67 C	Taieri Igiena	6.2	ROSCI0211- Podisul Secaselor
15	67 D	Taieri Igiena	126.3	ROSCI0211- Podisul Secaselor
16	68	Taieri Igiena	15.6	ROSCI0211- Podisul Secaselor
		Taieri Igiena Total	269.4	ROSCI0211- Podisul Secaselor
17	107V	*	0.7	
		* Total	0.7	
18	106	Rarituri	0	
19	107 A	Rarituri	2	
20	107 B	Rarituri	28	
21	107 C	Rarituri	1.7	
22	107 D	Rarituri	0.6	
23	107 F	Rarituri	1.6	
		Rarituri Total	33.9	
24	107 E	Taieri Igiena	7.8	
		Taieri Igiena Total	7.8	
		Total general	332.4	

Sef Ocol,
Morar Lucian MihaiIntocmit,
Oprita Ioan



Ocolul Silvic Sebeș R.A.

**515800 Sebeș , Str. Mircea cel Mare (Gaterului) nr. 109 , jud. Alba
J 01/25/2004 , RO 16041457, RO02 RNCB 0011 0212 9736 0001 BCR Sebeș
tel / fax : 0258 735725, e-mail: ossebesra@yahoo.com**

MEMORIU DE PREZENTARE

al amenajamentului silvic

U.P. VII OHABA

Judetul Alba

Privind evaluarea adecvata a
Efectelor potentiale asupra
Ariilor naturale protejate si siturilor de interes comunitar
Conform HG nr.236/2023

CUPRINS

A. Descrierea primei variante a planului revizuit (amenajamentul silvic) si amplasarea acestuia in raport cu situl Natura 2000 cu precizarea coordonatelor geografice (STEREO 70) ale amplasamentului amenajamentului silvic sub forma de vector, in sistem de proiectie nationala Stereo 70.....	3
A.1. Denumirea si titularul planului revizuit.....	3
A.2. Amenajamentul silvic, instrument de gestionare durabila.....	3
A.3. „Amenajamentul Fondului Forestier din U.P. VII Ohaba Proprietate Publica a Comunei Ohaba, Judetul Alba - revizuit”.....	3
A.3.1. Descrierea planului revizuit.....	3
A.3.2. Natura proprietatii.....	7
A.3.3. Amplasarea teritoriala a fondului forestier din U.P.VII Ohaba, jud.Alba.....	7
A.3.4. Arii naturale protejate peste care se suprapune fondul forestier din U.P.VII Ohaba 19	
B. Identificarea sitului Natura 2000 posibil afectat de planul revizuit “AMENAJAMENTUL FONDULUI FORESTIER DIN U.P. VII OHABA, PROPRIETATE PUBLICA A COMUNEI OHABA, JUDETUL ALBA” si a obiectivelor de conservare ale acestuia	21
B.1 Numele si codul ariei naturale protejate de interes comunitar. Caracteristici. Suprapunerea cu suprafata planului revizuit.....	21
B.2. Prezentă si efectivele/suprafetele acoperite de specii si habitate de interes comunitar in zona amenajamentului.....	22
B.3. Alte informatii.....	27
C. Estimarea impactului potential al planului revizuit “AMENAJAMENTUL FONDULUI FORESTIER DIN U.P. VII OHABA, PROPRIETATE PUBLICA A COMUNEI OHABA, JUDETUL ALBA”asupra speciilor si habitatelor pentru care situl ROSCI0211 Podisul Secaselor a fost desemnat	32
C.1. Principii.....	32
C.2. Impactul lucrarilor asupra habitatelor prin analiza efectelor asupra criteriilor ce definesc starea favorabila de conservare.....	36
C.3. Impactul asupra speciilor de mamifere.....	38
C.4. Impactul asupra speciilor de amfibieni și reptile.....	38
C.5. Impactul asupra speciilor de pești.....	39
C.6. Impactul asupra speciilor de nevertebrate.....	39
C.7. Impactul asupra speciilor de păsări.....	39
C.8. Impactul asupra speciilor de plante.....	41
C.9. Analiza impactului indirect asupra habitatelor și speciilor de interes comunitar.....	41
C.10. Analiza impactului cumulativ asupra habitatelor și speciilor de interes comunitar.....	42
C.11. Analiza impactului rezidual asupra habitatelor și speciilor de interes comunitar.....	42
C.12. Măsurile pentru reducerea impactului asupra habitatelor și speciilor de interes comunitar... 42	
C.12.1. Măsurile pentru reducerea impactului asupra habitatelor de interes comunitar.....	42
C.12.2. Măsurile pentru reducerea impactului asupra speciilor de mamifere.....	43
C.12.3. Măsurile pentru reducerea impactului asupra speciilor de amfibieni și reptile.....	44
C.12.4. Măsurile pentru reducerea impactului asupra speciilor de pești.....	44
C.12.5. Măsurile pentru reducerea impactului asupra speciilor de nevertebrate.....	45
C.12.6. Măsurile pentru reducerea impactului asupra speciilor de păsări.....	45
C.12.7. Măsurile pentru reducerea impactului asupra speciilor de plante.....	46
C.12.8. Masuri prevăzute de amenajament în cazul apariției unor calamități naturale ce afectează mediul înconjurător.....	46
C.13. Monitorizarea implementării măsurilor propuse în prezentul plan.....	47
C.14. Păduri virgine și cvasivirgine.....	47
C.15. CONCLUZII.....	47
BIBLIOGRAFIE.....	48

A. Descrierea primei variante a planului revizuit (amenajamentul silvic) si amplasarea acestuia in raport cu situl Natura 2000 cu precizarea coordonatelor geografice (STEREO 70) ale amplasamentului amenajamentului silvic sub forma de vector, in sistem de proiectie nationala Stereo 70

A.1. Denumirea si titularul planului revizuit

Denumirea planului revizuit: *„Amenajamentul Fondului Forestier din U.P. VII Ohaba Proprietate Publica a Comunei Ohaba, Judetul Alba - revizuit”*.

Titularul planului: **Comuna Ohaba**, reprezentata prin Ocolul Silvic Sebes R.A., cu sediul in Sebes, jud.Alba, str.Mircea cel Mare nr.109, C.U.I. RO 16041457, inregistrat la ORC Alba sub numarul J 01/25/2004.

A.2. Amenajamentul silvic, instrument de gestionare durabila

Amenajamentul silvic are drept scop organizarea, modelarea si conducerea structural-functionala a padurilor, in conformitate cu sarcinile complexe de ordin social, ecologic sau economic ale gospodarii silvice. In acest scop, amenajamentul silvic este fundamentat pe urmatoarele principii:

Principiul continuitatii, ce reflecta preocuparea continua de a asigura conditiile necesare pentru gestionarea durabila a padurilor (administrare si utilizare a ecosistemelor forestiere), astfel incat sa li se mentina sau amelioreze biodiversitatea, productivitatea, capacitatea de regenerare si sanatatea. Implica si preocuparea de a asigura, in prezent si in viitor, capacitatea de a exercita functii multiple (ecologice, economice si sociale), la nivel local, regional, national si global, fara a genera prejudicii altor sisteme, astfel incat acestea sa ofere societatii, permanent si la un nivel cat mai ridicat, produse lemnoase si de alta natura, precum si servicii de protectie si sociale.

Principiul eficacitatii functionale, ce exprima preocuparea permanenta pentru cresterea capacitatilor de productie si protectie a padurilor, precum si pentru optimizarea punerii in valoare a acestora, realizand un echilibru corespunzator intre aspectele de ordin ecologic, economic si social, cu cele mai mici costuri posibile.

Principiul conservarii si ameliorarii biodiversitatii, ce urmareste conservarea si ameliorarea biodiversitatii, la cele patru niveluri ale acesteia (intraspecifica, interspecifica, ecosistemica si la cel al peisajelor), in scopul maximizarii stabilitatii si a potentialului polifunctional al padurilor.

Planul revizuit *„Amenajamentul Fondului Forestier din U.P. VII Ohaba Proprietate Publica a Comunei Ohaba, Judetul Alba - revizuit”* respecta toate principiile enuntate mai sus.

A.3. „Amenajamentul Fondului Forestier din U.P. VII Ohaba Proprietate Publica a Comunei Ohaba, Judetul Alba - revizuit”

A.3.1. Descrierea planului revizuit

Planul revizuit *„Amenajamentul Fondului Forestier din U.P. VII Ohaba Proprietate Publica a Comunei Ohaba, Judetul Alba - revizuit”* a fost elaborat pentru fondul forestier proprietate publica apartinand titularului, Comuna Ohaba, in suprafata totala de 148,9 ha si pentru perioada ramasa pana la

expirarea valabilitatii planului initial, anume data de 31.12.2025. Acesta este amplasat in treimea mijlocie a versantului stâng al râului Mureş, în bazinul raului Secasul Tarnavei, afluent de dreapta al raului Tarnava Mare, la randul sau afluent de stanga al Muresului.

Planul initial „Amenajamentul Fondului Forestier din U.P. VII Ohaba Proprietate Publica a Comunei Ohaba, Judetul Alba” este structurat in patru mari parti si 16 capitole:

- Partea I Memoriu tehnic (cap.1-11);
- Partea a II-a Planuri de amenajament (cap.12-14);
- Partea a III-a Evidente de amenajament (cap.15);
- Partea a IV-a Aplicarea amenajamentului (cap.16).

In partea I sunt tratate toate aspectele legate de conditiile stationale si de vegetatie din fondul forestier, functiile atribuite padurii si reglementarea procesului de productie.

In partea a II-a toate prevederile amenajamentului sunt sintetizate in planurile de cultura si recoltare.

In partea a III-a toti indicatorii ce caracterizeaza structura si marimea fondului forestier sunt prezentati in evidente si sinteze, la nivel de unitate amenajistica, subunitate de gospodarire si unitate de productie.

In partea a IV-a sunt incluse formularele de inregistrare a realizarii aplicarii amenajamentului, la nivel de unitate amenajistica si la nivel de unitate de productie.

Planul initial „Amenajamentul Fondului Forestier din U.P. VII Ohaba Proprietate Publica a Comunei Ohaba, Judetul Alba” tratează și reglementează întreaga activitate ce se va desfășura în fondul forestier în suprafață de 148,9 ha în perioada sa de valabilitate, 01.01.2016 - 31.12.2025 (10 ani), respectiv:

- situația teritorial-administrativă;
- organizarea teritoriului (cuprinde un subcapitol special destinat ariilor naturale protejate);
- gospodărirea din trecut a pădurilor;
- studiul stațiunii și al vegetației forestiere;
- stabilirea funcțiilor social-economice și ecologice ale pădurii și a bazelor de amenajare;
- reglementarea procesului de productie lemnoasa si masuri de gospodarire a arboretelor cu functii speciale de protectie (care cuprinde si un capitol special destinat ariilor naturale protejate);
- valorificarea superioară a altor produse ale fondului forestier în afara lemnului;
- protecția fondului forestier;
- instalații de transport, tehnologii de exploatare și construcții forestiere;
- analiza eficacității modului de gospodărire a pădurilor;
- diverse (valabilitate, colectiv de elaborare, bibliografie, etc.);
- planurile de recoltare și cultură;
- planurile privind instalațiile de transport și construcțiile silvice;
- prognoza dezvoltării fondului forestier;
- evidențe de caracterizare a fondului forestier;
- evidențe privind aplicarea amenajamentului.

Planul initial „Amenajamentul Fondului Forestier din U.P. VII Ohaba Proprietate Publica a Comunei Ohaba, Judetul Alba” are anexate hărți la scara 1:20000, ce cuprind o parte din caracteristicile vegetației forestiere precum și lucrările propuse în deceniul de aplicare. Cu ocazia revizuirii s-au intocmit harti in GIS, in sistem de proiectie Stereo 70, realizandu-se si suprapunerea cu ariile naturale protejate din zona.

Intre planul initial si planul revizuit exista o relatie de incluziune, planul revizuit fiind inclus si subordonat planului initial, dar avand o perioada de aplicare mai scurta (de la momentul obtinerii actului

administrativ de mediu in baza prevederilor HG nr.236/2023 pana la 31.12.2025) si referindu-se doar la lucrarile silviculturale ramase de executat in acest interval de timp.

Stabilirea modului de gospodărire a pădurii din U.P.VII Ohaba are ca punct de plecare funcțiile atribuite acesteia, în raport cu obiectivele social-economice și ecologice de realizat. În tabelul următor acestea sunt prezentate sintetic.

Obiective social-economice și ecologice

Tabelul A.3.1.1.

Nr. crt.	Grupa de obiective si servicii	Denumirea obiectivului de protejat (realizat) sau a serviciilor de realizat
1.	Protecția peisajelor naturale	- protecția habitatelor și speciilor de interes comunitar pentru care a fost desemnată aria din Rețeaua Ecologică "Natura 2000", ROSCI0211 Podișul Secașelor
2.	Produse lemnoase	- producerea de masă lemnoasă de calitate, cu precădere lemn foarte gros și gros, destinat industrializării (furnire și cherestea) și în secundar lemn de foc
3.	Protecția mediului înconjurător și menținerea echilibrului ecologic	- protejarea și îmbunătățirea biodiversității și stării de sănătate a pădurii, a vânatului și a elementelor de flora erbacee

Fiecare arboret este destinat să îndeplinească unul sau mai multe obiective social-economice și ecologice, dintre care unul este prioritar. Pentru îndeplinirea acestor obiective, fiecărui arboret în parte amenajamentul i-a atribuit una sau mai multe funcții principale de protecție și, în cazul majorității, funcții secundare de producție.

Planul „*Amenajamentul Fondului Forestier din U.P. VII Ohaba Proprietate Publica a Comunei Ohaba, Județul Alba*” acordă o atenție specială conservării pădurii, pentru exercitarea cu continuitate și la un nivel cât mai ridicat a rolului său protector. Acesta este deosebit de important în menținerea stabilității cadrului natural din zonă și fundamental pentru elaborarea unei strategii de dezvoltare teritorială în folosul comunității locale, a cărei existență este bazată pe valorificarea resurselor naturale, pe principiul dezvoltării durabile.

Prin funcțiile atribuite de amenajament pădurii este asigurată menținerea continuității acesteia, condiție esențială pentru îndeplinirea rolului său, iar prin măsurile de gospodărire adoptate de amenajament este asigurată ameliorarea continuă a structurii pădurii, ceea ce va asigura, în timp, nu numai continuitatea exercitării rolului său protector, dar și intensificarea acestuia.

Toate măsurile de gospodărire adoptate de amenajament sunt consecința zonării funcționale. Nota lor generală este caracterizată de intervenții cu intensitate slabă sau moderată, în perioade de timp mai îndelungate, cu impact mai redus asupra pădurii, cu accent deosebit pe regenerarea naturală, iar acolo unde condițiile sunt defavorabile acesteia, pe regenerarea artificială, prin împăduriri, pentru instalarea rapidă a vegetației forestiere în golurile din masivul forestier. Scopul principal al tuturor măsurilor de gospodărire adoptate de amenajament este asigurarea continuității pădurii și ameliorarea structurii acesteia în timp, hotărâtoare pentru asigurarea continuității și eficacității funcționale pe o perioadă îndelungată de timp.

Toate pădurile incluse în amenajament sunt destinate să producă arbori groși de calitate superioară pentru cherestea și arbori mijlocii și subțiri pentru celuloză, construcții rurale și alte utilizări. Toate acestea au fost grupate într-o subunitate distinctă de gospodărire, de tip A (codru regulat, sortimente obișnuite), cu **funcții principale de protecție** și secundare de producție, în care se vor aplica întreaga gamă de lucrări silviculturale, de la lucrări de regenerare și împăduriri până la tăieri de recoltare

a produselor principale (fiind supuse reglementării procesului de producție lemnoasă). Suprafața totală a acestor păduri este de 146,6 ha (98,45% din suprafața fondului forestier).

În fondul forestier mai există trei terenuri, în suprafață totală de 2,3 ha (1,55% din suprafața fondului forestier), fără vegetație forestieră, afectate culturilor pentru hrana vanatului.

Referitor la lucrările silviculturale prevăzute de planul „Amenajamentul Fondului Forestier din U.P. VII Ohaba Proprietate Publica a Comunei Ohaba, Judetul Alba”, se fac următoarele precizări:

- împăduriri se vor efectua într-un singur arboret, scopul acestora fiind: completarea regenerării naturale instalate ca urmare a aplicării tratamentelor silviculturale prevazute in amenajament, dupa indepartarea completa a arboretului actual prin taieri progresive de racordare (u.a.61 A).

- completari se vor efectua intr-un singur arboret, scopul acestora fiind: acoperirea cu vegetație forestieră a întregii suprafete a unor arborete foarte tinere (u.a.61 A).

Speciile forestiere care se vor introduce prin împăduriri si completari sunt cele caracteristice tipurilor natural fundamentale de pădure locale, asigurându-se astfel menținerea sau revenirea la compoziția naturală a pădurilor locale (menținerea sau extinderea biodiversității biologice), structura si suprafata concreta de executare a acestora fiind determinata in fiecare caz in parte prin lucrarile controlului anual al regenerarilor. Pana la atingerea starii de masiv, in regenerarile existente se vor aplica lucrarile de intretinere necesare (revizuire, mobilizari, descoplesiri etc.).

- lucrările de îngrijire și conducere a arboretelor (degajări, curățiri, rărituri, tăieri de igienă) se vor executa diferențiat în arborete cu vârste între 3 - 105 ani. Menirea principală a acestor lucrări este de a asigura stabilitatea și starea fito-sanitară cât mai bună a pădurilor. Astfel, **arboretele vor fi conduse prin lucrări de îngrijire către compoziții țel corespunzătoare tipurilor natural fundamentale de pădure locale.** În arboretele tinere se vor menține, într-un procent de 10 - 20%, specii care nu prezintă interes economic în viitorul apropiat, dar care urmează să constituie o sursă de hrană pentru speciile de animale și păsări sălbatice din zonă. **În cazul tăierilor de igienă, amenajamentul recomandă păstrarea a câțiva arbori uscați la ha** (căzuți la sol sau în picioare), **pentru menținerea biodiversității și crearea mediului de cuibărire pentru păsări.** În următorii 2 ani se vor executa următoarele lucrări: curățiri (1,0 ha – 0,68% din suprafața pădurilor, u.a.61 F), rărituri (34,3 ha – 23,4% din suprafața pădurilor, u.a.: 61 D, 67 A, 67 E, 106, 107 A, 107 B, 107 C, 107 D si 107 F) și tăieri de igienă (85,7 ha – 58,46% din suprafața pădurilor, u.a.: 61 B, 61 C, 61 E, 66 A, 66 B, 67 B, 67 C, 67 D, 68 si 107 E). Pe aceeași suprafața, lucrarile de ingrijire si conducere se pot executa intr-o singura interventie, in mai multe interventii sau in nici o interventie, in functie de evolutia situatiei concrete din teren.

- taierile de produse principale (taieri progresive) se vor exeuta diferentiat in arboretele ce au atins varsta exploatabilitatii (u.a.61 A), cuprinse in planul decenal de recoltare a produselor principale.

In cazul taierilor progresive se urmareste promovarea regenerarii generative, preponderent pe cale naturala, prin interventii repetate, care sa asigure succesiv conditii pentru instalarea unui semintis de calitate (10,6 ha – 7,23% din suprafata padurilor, u.a.: 61 A). Dupa eliminarea in totalitate a arboretului matur, in portiunile neregenerate se va intervenii cu lucrari de impadurire – completarea regenerarii naturale, dupa maxim doua sezoane de vegetatie. In cazul tratamentului taierilor progresive, instalarea generatiei noi este initiata cu 15-20 de ani inainte de indepartarea in totalitate a celei batrane. Datorita tranzitiei lente de la arboretul batran la cel tanar, prin promovarea unei structuri mozaicate, atat pe orizontala (specii, elemente de arboret), cat si pe verticala (inaltimi diferite), ceea ce duce la o

rezistenta si viabilitate sporite, **impactul taierilor progresive propuse de plan va fi minim, si in nici un caz negativ**. Tratatamentul taierilor progresive se va executa pe suprafata sitului ROSCI0211 Podisul Secaselor (u.a.61 A – 10,6 ha).

Din cele prezentate mai sus, se poate constata că planul **„Amenajamentul Fondului Forestier din U.P. VII Ohaba Proprietate Publica a Comunei Ohaba, Judetul Alba”, a avut în vedere, a asigurat si va asigura in continuare ocrotirea pădurii, fiind in consonanta cu paradigma care a generat înfiintarea ariilor naturale protejate.** Din zona funcțională realizată de amenajament pentru fondul forestier din U.P.VII Ohaba poate fi trasă concluzia că **gospodărirea pădurilor vine în întâmpinarea realizării obiectivelor ariilor protejate constituite în zonă.** Cu alte cuvinte, planul „Amenajamentul Fondului Forestier din U.P. VII Ohaba Proprietate Publica a Comunei Ohaba, Judetul Alba” poate fi parte componentă a planului de management al ariei protejate în care este amplasat.

A.3.2. Natura proprietatii

Padurea care face obiectul planului **„Amenajamentul Fondului Forestier din U.P. VII Ohaba Proprietate Publica a Comunei Ohaba, Judetul Alba”** este proprietatea publica a unitatii administrativ-teritoriale Comuna Ohaba.

Fondul forestier aflat în proprietatea Comunei Ohaba, jud. Alba, s-a constituit în perioada octombrie 2002 (137,4 ha - Legea nr. 1/2000) și s-a extins în luna iunie 2008 (11,5 ha - Legea nr. 247/2005), prin retrocedarea către acesta, a unor terenuri cu vegetație forestieră administrate de Regia Națională a Pădurilor.

Pentru suprafata constituita in anul 2002, s-a intocmit un prim amenajament silvic ce a intrat in vigoare 01.01.2006. Pentru suprafetele retrocedate ulterior datei de 01.01.2006 s-a intocmit un studiu aditional de modificare a prevederilor amenajamentului silvic, care a intrat in vigoare in anul 2010, astfel suprafata amenajata devenind de 148,9 ha.

Actualul amenajament silvic, intrat in vigoare la 01.01.2016, s-a intocmit pentru intreaga proprietate, de 148,9 ha.

Padurea din U.P.VII Ohaba este actualmente administrata de Ocolul Silvic Sebes R.A., cu sediul in Municipiul Sebes, jud.Alba.

A.3.3. Amplasarea teritoriala a fondului forestier din U.P.VII Ohaba, jud.Alba

Fondul forestier din U.P.VII Ohaba este situat în treimea mijlocie a versantului stâng al Râului Mureș, în bazinul raului Secasul Tarnavei, afluent de dreapta al raului Tarnava Mare, la randul sau afluent de stanga al Muresului. Teritorial se găsește în județul Alba, integral pe raza Comunei Spring.

Repartizarea fondului forestier pe unitati administrativ-teritoriale este prezentata in tabelul urmator:

Tabelul A.3.3.1.

Nr.crt.	Judetul	Unitatea administrativ-teritoriala	Parcele aferente	Suprafata (ha)
---------	---------	------------------------------------	------------------	----------------

1	Alba	Spring	61; 66 – 68; 106; 107	148,9
TOTAL				148,9

Accesul în U.P. se face din municipiul Sebeș, pe drumul național DN1 Sebeș - Sibiu, din care se ramifică un drum județean modernizat spre Comuna Berghin, ce trece prin Vingard. Acesta se intersectează cu un alt drum județean, care asigură accesul spre trupurile de pădure de pe teritoriul U.P.. Din acesta, doar pe drumuri de pământ se poate ajunge în toate u.a. Pentru lucrările de cultură și exploatare se folosesc drumurile de pământ existente (care fac legătura între trupurile de pădure și localitățile din zonă precum și între trupurile de pădure).. Nu există drumuri forestiere construite în zonă. De asemenea, **nu este necesară construirea unor drumuri noi.**

Coordonatele Stereo 70 ale punctelor care definesc limitele u.a.-urilor ce fac parte din U.P.V Berghin sunt urmatoarele:

Tabelul A.3.3.2.

Specificatie	Nr.punct	X	Y
Punct limita	1	403826.3967	503187.6327
Punct limita	2	403765.9444	503182.8037
Punct limita	3	403663.6405	503136.3019
Punct limita	4	403626.4391	503143.8137
Punct limita	5	403622.6832	503168.4955
Punct limita	6	403642.1781	503238.2481
Punct limita	7	403680.8104	503246.4754
Punct limita	8	403730.8892	503223.7610
Punct limita	9	403749.3111	503274.3764
Punct limita	10	403776.1390	503294.2291
Punct limita	11	403815.6655	503279.7420
Punct limita	12	403849.8265	503274.9130
Punct limita	13	403884.8816	503284.7499
Punct limita	14	403970.7311	503337.3327
Punct limita	15	403899.1899	503235.2076
Punct limita	16	403863.9558	503153.6507
Punct limita	17	403826.3967	503187.6327
Punct limita	18	403764.3347	503356.6488
Punct limita	19	403829.6161	503426.7592
Punct limita	20	403869.5003	503444.8233
Punct limita	21	403904.7343	503474.3341
Punct limita	22	403938.8952	503491.5040
Punct limita	23	403963.7558	503490.0731
Punct limita	24	404033.6873	503459.8470
Punct limita	25	404075.3601	503534.7864
Punct limita	26	404168.2742	503549.0946
Punct limita	27	404160.1364	503522.9821
Punct limita	28	404146.8118	503493.2925
Punct limita	29	404145.0233	503435.7018
Punct limita	30	404111.1307	503337.3327
Punct limita	31	403970.7311	503337.3327
Punct limita	32	403884.8816	503284.7499

Punct limita	33	403849.8265	503274.9130
Punct limita	34	403815.6655	503279.7420
Punct limita	35	403776.1390	503294.2291
Punct limita	36	403764.3347	503356.6488
Punct limita	37	403437.8386	503403.4189
Punct limita	38	403487.0232	503430.8728
Punct limita	39	403589.3271	503460.0258
Punct limita	40	403770.6840	503519.5839
Punct limita	41	403877.2804	503562.5086
Punct limita	42	403929.1478	503587.9057
Punct limita	43	403961.1624	503593.6290
Punct limita	44	403943.8137	503538.9000
Punct limita	45	403913.2298	503524.4129
Punct limita	46	403847.7696	503492.7559
Punct limita	47	403812.5356	503465.7491
Punct limita	48	403760.8471	503442.4982
Punct limita	49	403707.0123	503432.4825
Punct limita	50	403630.8210	503394.9233
Punct limita	51	403494.9821	503341.4463
Punct limita	52	403437.8386	503403.4189
Punct limita	53	406085.3994	503418.3531
Punct limita	54	406130.4704	503451.6197
Punct limita	55	406315.0467	503531.7459
Punct limita	56	406473.5104	503676.9745
Punct limita	57	406620.5276	503812.9028
Punct limita	58	406669.5333	503899.2888
Punct limita	59	406675.8826	503958.3103
Punct limita	60	406690.4591	504004.6332
Punct limita	61	406714.5148	504049.5253
Punct limita	62	406733.3838	504059.8988
Punct limita	63	406745.5458	504054.7120
Punct limita	64	406756.4559	504024.3070
Punct limita	65	406746.9767	504019.2991
Punct limita	66	406734.4569	503988.3576
Punct limita	67	406753.7731	503984.9594
Punct limita	68	406736.9609	503904.2967
Punct limita	69	406724.2623	503882.2978
Punct limita	70	406698.3286	503854.7544
Punct limita	71	406682.0530	503801.2773
Punct limita	72	406624.1046	503715.0702
Punct limita	73	406600.8538	503704.1602
Punct limita	74	406598.7075	503690.2096
Punct limita	75	406547.1979	503632.7978
Punct limita	76	406509.6387	503568.2319
Punct limita	77	406450.6172	503508.4950
Punct limita	78	406400.8961	503473.0821
Punct limita	79	406354.3943	503459.8470
Punct limita	80	406345.8094	503445.8965
Punct limita	81	406294.6574	503430.1574
Punct limita	82	406085.3994	503418.3531

Punct limita	83	406054.9944	503479.1631
Punct limita	84	406290.3650	503597.3849
Punct limita	85	406442.3900	503745.4752
Punct limita	86	406468.5025	503833.8286
Punct limita	87	406535.0359	503888.5576
Punct limita	88	406563.2052	503933.2709
Punct limita	89	406675.8826	503958.3103
Punct limita	90	406669.5333	503899.2888
Punct limita	91	406620.5276	503812.9028
Punct limita	92	406473.5104	503676.9745
Punct limita	93	406315.0467	503531.7459
Punct limita	94	406130.4704	503451.6197
Punct limita	95	406103.0765	503431.4005
Punct limita	96	406054.9944	503479.1631
Punct limita	97	406404.4732	503794.8386
Punct limita	98	406355.1097	503795.5541
Punct limita	99	406342.1429	503805.9275
Punct limita	100	406365.7515	503866.7375
Punct limita	101	406449.9018	503881.0458
Punct limita	102	406507.4925	503916.1010
Punct limita	103	406563.2052	503933.2709
Punct limita	104	406535.0359	503888.5576
Punct limita	105	406468.5025	503833.8286
Punct limita	106	406404.4732	503794.8386
Punct limita	107	405691.9787	503990.7773
Punct limita	108	405816.5834	504050.9561
Punct limita	109	405831.6070	504066.3375
Punct limita	110	405827.3146	504098.5310
Punct limita	111	405838.4034	504174.3647
Punct limita	112	405857.4513	504202.4446
Punct limita	113	405949.6500	504250.5561
Punct limita	114	405976.4780	504253.0600
Punct limita	115	405978.6242	504309.9353
Punct limita	116	406007.2407	504323.5281
Punct limita	117	406038.7188	504323.5281
Punct limita	118	406069.1238	504335.3324
Punct limita	119	406161.7697	504321.3818
Punct limita	120	406250.4807	504270.2299
Punct limita	121	406301.2750	504262.3604
Punct limita	122	406369.2391	504174.0070
Punct limita	123	406471.9007	504142.1712
Punct limita	124	406516.9717	504113.5547
Punct limita	125	406533.7839	504143.2443
Punct limita	126	406581.0011	504145.3905
Punct limita	127	406602.4634	504127.8629
Punct limita	128	406638.9494	504129.2937
Punct limita	129	406660.4118	504142.1712
Punct limita	130	406686.5243	504127.1475
Punct limita	131	406691.1745	504116.4163
Punct limita	132	406720.1487	504084.9382

Punct limita	133	406705.8405	504067.0529
Punct limita	134	406714.5148	504049.5253
Punct limita	135	406690.4591	504004.6332
Punct limita	136	406675.8826	503958.3103
Punct limita	137	406563.2052	503933.2709
Punct limita	138	406507.4925	503916.1010
Punct limita	139	406449.9018	503881.0458
Punct limita	140	406365.7515	503866.7375
Punct limita	141	406336.8667	503862.6239
Punct limita	142	406302.8847	503902.6870
Punct limita	143	406284.2840	503950.6196
Punct limita	144	406216.6775	503953.6601
Punct limita	145	406148.1768	503945.7906
Punct limita	146	406096.6672	503915.5644
Punct limita	147	405968.9661	503954.9121
Punct limita	148	405931.7647	503961.5296
Punct limita	149	405892.2382	503958.8468
Punct limita	150	405840.5497	503976.5533
Punct limita	151	405707.8408	503986.5690
Punct limita	152	405691.9787	503990.7773
Punct limita	153	406266.9352	504186.5267
Punct limita	154	406205.7675	504209.5987
Punct limita	155	406159.4446	504261.6450
Punct limita	156	406103.2847	504296.8790
Punct limita	157	406077.5299	504303.4966
Punct limita	158	406017.7930	504275.0589
Punct limita	159	406002.4116	504259.6776
Punct limita	160	405993.1113	504223.9070
Punct limita	161	406010.4600	504205.8428
Punct limita	162	406121.8854	504122.1396
Punct limita	163	406155.3310	504097.6368
Punct limita	164	406187.5245	504095.1328
Punct limita	165	406267.6506	504145.5694
Punct limita	166	406266.9352	504186.5267
Punct limita	167	406266.9352	504186.5267
Punct limita	168	406267.6506	504145.5694
Punct limita	169	406187.5245	504095.1328
Punct limita	170	406155.3310	504097.6368
Punct limita	171	406121.8854	504122.1396
Punct limita	172	406010.4600	504205.8428
Punct limita	173	405993.1113	504223.9070
Punct limita	174	406002.4116	504259.6776
Punct limita	175	406017.7930	504275.0589
Punct limita	176	406077.5299	504303.4966
Punct limita	177	406103.2847	504296.8790
Punct limita	178	406159.4446	504261.6450
Punct limita	179	406205.7675	504209.5987
Punct limita	180	406266.9352	504186.5267
Punct limita	181	406293.2266	503852.4293
Punct limita	182	406261.2119	503864.0547

Punct limita	183	406231.3435	503858.6892
Punct limita	184	406185.3783	503860.1200
Punct limita	185	406154.4367	503850.6408
Punct limita	186	406075.2048	503854.3967
Punct limita	187	406066.2622	503869.7780
Punct limita	188	406052.4905	503875.3225
Punct limita	189	406011.8909	503878.5418
Punct limita	190	405971.4701	503893.0289
Punct limita	191	405945.5364	503912.7028
Punct limita	192	405906.7253	503914.6701
Punct limita	193	405894.9210	503927.1899
Punct limita	194	405877.7511	503927.3687
Punct limita	195	405850.2077	503939.1730
Punct limita	196	405784.2110	503943.1078
Punct limita	197	405661.7861	503976.1956
Punct limita	198	405691.9787	503990.7773
Punct limita	199	405707.8408	503986.5690
Punct limita	200	405840.5497	503976.5533
Punct limita	201	405892.2382	503958.8468
Punct limita	202	405931.7647	503961.5296
Punct limita	203	405968.9661	503954.9121
Punct limita	204	406096.6672	503915.5644
Punct limita	205	406148.1768	503945.7906
Punct limita	206	406216.6775	503953.6601
Punct limita	207	406284.2840	503950.6196
Punct limita	208	406302.8847	503902.6870
Punct limita	209	406336.8667	503862.6239
Punct limita	210	406293.2266	503852.4293
Punct limita	211	406726.0509	504123.2127
Punct limita	212	406735.5301	504132.8708
Punct limita	213	406758.9598	504136.0901
Punct limita	214	406757.7078	504152.5446
Punct limita	215	406762.7157	504156.8371
Punct limita	216	406774.8777	504143.6020
Punct limita	217	406797.4132	504166.4952
Punct limita	218	406787.0397	504134.6593
Punct limita	219	406747.6921	504094.5963
Punct limita	220	406714.5148	504049.5253
Punct limita	221	406705.8405	504067.0529
Punct limita	222	406720.1487	504084.9382
Punct limita	223	406691.1745	504116.4163
Punct limita	224	406686.5243	504127.1475
Punct limita	225	406726.0509	504123.2127
Punct limita	226	406629.7385	504445.3270
Punct limita	227	406586.1878	504389.8825
Punct limita	228	406550.7749	504368.0625
Punct limita	229	406538.9706	504381.2976
Punct limita	230	406551.4903	504408.1256
Punct limita	231	406498.9076	504456.7736
Punct limita	232	406461.3484	504482.8861

Punct limita	233	406462.0638	504542.2653
Punct limita	234	406503.2000	504580.8975
Punct limita	235	406519.5651	504468.5779
Punct limita	236	406629.7385	504445.3270
Punct limita	237	406672.5738	504457.6678
Punct limita	238	406732.3107	504434.2381
Punct limita	239	406772.3738	504455.1639
Punct limita	240	406846.4189	504456.7736
Punct limita	241	406770.0487	504371.6395
Punct limita	242	406681.6953	504313.6912
Punct limita	243	406639.8437	504307.6102
Punct limita	244	406618.3813	504287.9363
Punct limita	245	406579.0337	504309.7564
Punct limita	246	406586.1878	504389.8825
Punct limita	247	406629.7385	504445.3270
Punct limita	248	406672.5738	504457.6678
Punct limita	249	406906.6029	504429.9456
Punct limita	250	406896.3189	504306.7159
Punct limita	251	406821.2006	504224.0858
Punct limita	252	406797.4132	504166.4952
Punct limita	253	406774.8777	504143.6020
Punct limita	254	406762.7157	504156.8371
Punct limita	255	406757.7078	504152.5446
Punct limita	256	406758.9598	504136.0901
Punct limita	257	406735.5301	504132.8708
Punct limita	258	406726.0509	504123.2127
Punct limita	259	406686.5243	504127.1475
Punct limita	260	406660.4118	504142.1712
Punct limita	261	406638.9494	504129.2937
Punct limita	262	406602.4634	504127.8629
Punct limita	263	406581.0011	504145.3905
Punct limita	264	406533.7839	504143.2443
Punct limita	265	406516.9717	504113.5547
Punct limita	266	406471.9007	504142.1712
Punct limita	267	406369.2391	504174.0070
Punct limita	268	406301.2750	504262.3604
Punct limita	269	406250.4807	504270.2299
Punct limita	270	406161.7697	504321.3818
Punct limita	271	406069.1238	504335.3324
Punct limita	272	406038.7188	504323.5281
Punct limita	273	406007.2407	504323.5281
Punct limita	274	405888.9294	504363.7700
Punct limita	275	405900.1077	504383.6227
Punct limita	276	405889.3766	504412.5969
Punct limita	277	405919.0661	504451.9445
Punct limita	278	405924.0740	504503.4542
Punct limita	279	405949.4712	504507.7467
Punct limita	280	405978.8030	504514.5431
Punct limita	281	405995.6152	504537.7940
Punct limita	282	406022.8009	504532.4284

Punct limita	283	406039.9708	504540.2979
Punct limita	284	406051.0597	504560.3294
Punct limita	285	406038.5399	504581.4341
Punct limita	286	406062.5062	504587.5151
Punct limita	287	406091.1227	504642.2441
Punct limita	288	406118.3084	504658.3409
Punct limita	289	406126.8933	504690.5344
Punct limita	290	406168.3872	504746.6943
Punct limita	291	406225.6202	504783.5380
Punct limita	292	406272.7479	504799.8136
Punct limita	293	406295.0151	504802.4964
Punct limita	294	406410.1965	504755.9946
Punct limita	295	406435.1465	504731.4918
Punct limita	296	406476.7298	504658.3409
Punct limita	297	406473.7787	504607.7255
Punct limita	298	406503.2000	504580.8975
Punct limita	299	406462.0638	504542.2653
Punct limita	300	406461.3484	504482.8861
Punct limita	301	406498.9076	504456.7736
Punct limita	302	406551.4903	504408.1256
Punct limita	303	406538.9706	504381.2976
Punct limita	304	406550.7749	504368.0625
Punct limita	305	406586.1878	504389.8825
Punct limita	306	406579.0337	504309.7564
Punct limita	307	406618.3813	504287.9363
Punct limita	308	406639.8437	504307.6102
Punct limita	309	406681.6953	504313.6912
Punct limita	310	406770.0487	504371.6395
Punct limita	311	406846.4189	504456.7736
Punct limita	312	406906.6029	504429.9456
Punct limita	313	406160.7860	505230.8493
Punct limita	314	406179.9232	505215.0208
Punct limita	315	406179.2078	505146.3413
Punct limita	316	406164.1842	505132.7484
Punct limita	317	406137.5351	505134.7158
Punct limita	318	406106.0570	505111.1072
Punct limita	319	406020.3864	505111.8226
Punct limita	320	406003.9319	505103.7743
Punct limita	321	405975.4943	505107.1725
Punct limita	322	405948.4875	505096.4413
Punct limita	323	405925.0577	505107.4408
Punct limita	324	405925.2366	505132.5696
Punct limita	325	405959.2186	505167.2671
Punct limita	326	405998.2086	505170.4864
Punct limita	327	406041.3122	505197.8509
Punct limita	328	406130.9175	505233.6215
Punct limita	329	406160.7860	505230.8493
Punct limita	330	406190.4756	505239.7920
Punct limita	331	406193.5161	505262.4169
Punct limita	332	406234.4734	505295.1470

Punct limita	333	406240.0178	505317.5036
Punct limita	334	406252.1798	505326.2674
Punct limita	335	406323.7210	505349.6971
Punct limita	336	406355.3780	505356.6724
Punct limita	337	406420.3017	505370.0864
Punct limita	338	406466.2669	505270.6441
Punct limita	339	406393.2949	505232.9061
Punct limita	340	406347.6873	505186.9409
Punct limita	341	406298.6816	505142.9431
Punct limita	342	406272.5691	505160.6495
Punct limita	343	406262.1956	505185.5101
Punct limita	344	406203.7107	505219.4922
Punct limita	345	406190.4756	505239.7920
Punct limita	346	406390.6121	505030.6234
Punct limita	347	406423.8787	505030.6234
Punct limita	348	406447.8450	505004.5109
Punct limita	349	406469.6651	504997.3567
Punct limita	350	406467.5189	504936.1890
Punct limita	351	406400.2701	504909.0034
Punct limita	352	406360.9225	504873.5905
Punct limita	353	406331.9483	504871.0865
Punct limita	354	406301.1856	504887.1833
Punct limita	355	406284.3734	504922.2385
Punct limita	356	406285.4465	504939.4084
Punct limita	357	406338.0293	504957.6514
Punct limita	358	406377.7346	505002.7223
Punct limita	359	406390.6121	505030.6234
Punct limita	360	406385.2465	505073.9058
Punct limita	361	406352.3375	505110.0341
Punct limita	362	406298.6816	505142.9431
Punct limita	363	406347.6873	505186.9409
Punct limita	364	406393.2949	505232.9061
Punct limita	365	406466.2669	505270.6441
Punct limita	366	406420.3017	505370.0864
Punct limita	367	406417.4400	505392.9796
Punct limita	368	406509.0127	505447.7086
Punct limita	369	406540.8486	505446.6355
Punct limita	370	406596.6507	505473.4634
Punct limita	371	406651.3797	505480.9752
Punct limita	372	406745.4564	505542.8584
Punct limita	373	406832.9155	505570.6700
Punct limita	374	406860.2800	505516.3881
Punct limita	375	406830.9481	505498.8605
Punct limita	376	406741.8793	505452.0010
Punct limita	377	406706.8242	505447.7086
Punct limita	378	406673.1998	505421.9537
Punct limita	379	406681.7847	505390.8333
Punct limita	380	406711.4743	505368.2978
Punct limita	381	406756.9030	505376.1674
Punct limita	382	406767.9919	505368.2978

Punct limita	383	406778.7231	505356.8512
Punct limita	384	406777.2922	505329.3079
Punct limita	385	406767.6342	505282.0907
Punct limita	386	406741.1639	505197.3144
Punct limita	387	406736.5138	505165.4785
Punct limita	388	406757.6184	505136.8621
Punct limita	389	406745.0987	505107.1725
Punct limita	390	406759.0492	505102.8800
Punct limita	391	406710.4012	505044.5739
Punct limita	392	406666.0457	505038.8506
Punct limita	393	406614.1783	505017.7460
Punct limita	394	406516.1669	505028.1194
Punct limita	395	406469.6651	504997.3567
Punct limita	396	406447.8450	505004.5109
Punct limita	397	406423.8787	505030.6234
Punct limita	398	406390.6121	505030.6234
Punct limita	399	406385.2465	505073.9058
Punct limita	400	406647.4450	504932.2542
Punct limita	401	406477.3558	504828.7878
Punct limita	402	406444.2680	504817.7883
Punct limita	403	406393.4737	504825.6579
Punct limita	404	406375.2307	504821.3654
Punct limita	405	406364.1418	504829.2349
Punct limita	406	406360.9225	504873.5905
Punct limita	407	406400.2701	504909.0034
Punct limita	408	406467.5189	504936.1890
Punct limita	409	406469.6651	504997.3567
Punct limita	410	406516.1669	505028.1194
Punct limita	411	406614.1783	505017.7460
Punct limita	412	406666.0457	505038.8506
Punct limita	413	406710.4012	505044.5739
Punct limita	414	406647.4450	504932.2542
Punct limita	415	406600.9432	504846.4048
Punct limita	416	406579.8385	504834.2428
Punct limita	417	406533.3368	504842.1123
Punct limita	418	406477.3558	504828.7878
Punct limita	419	406647.4450	504932.2542
Punct limita	420	406600.9432	504846.4048
Punct limita	421	406819.1438	505462.3745
Punct limita	422	406821.6478	505397.6297
Punct limita	423	406811.6320	505366.1516
Punct limita	424	406810.5589	505335.7466
Punct limita	425	406792.6736	505295.3258
Punct limita	426	406767.6342	505282.0907
Punct limita	427	406777.2922	505329.3079
Punct limita	428	406778.7231	505356.8512
Punct limita	429	406767.9919	505368.2978
Punct limita	430	406756.9030	505376.1674
Punct limita	431	406711.4743	505368.2978
Punct limita	432	406681.7847	505390.8333

Punct limita	433	406673.1998	505421.9537
Punct limita	434	406706.8242	505447.7086
Punct limita	435	406741.8793	505452.0010
Punct limita	436	406830.9481	505498.8605
Punct limita	437	406819.1438	505462.3745
Punct limita	438	406871.3689	505504.9415
Punct limita	439	406866.3610	505486.6985
Punct limita	440	406912.8628	505392.9796
Punct limita	441	406895.3352	505377.9559
Punct limita	442	406887.1080	505334.6735
Punct limita	443	406855.6298	505278.8713
Punct limita	444	406830.5904	505277.7982
Punct limita	445	406814.1359	505235.5889
Punct limita	446	406818.0707	505203.7531
Punct limita	447	406815.5668	505182.2907
Punct limita	448	406759.0492	505102.8800
Punct limita	449	406745.0987	505107.1725
Punct limita	450	406757.6184	505136.8621
Punct limita	451	406736.5138	505165.4785
Punct limita	452	406741.1639	505197.3144
Punct limita	453	406767.6342	505282.0907
Punct limita	454	406792.6736	505295.3258
Punct limita	455	406810.5589	505335.7466
Punct limita	456	406811.6320	505366.1516
Punct limita	457	406821.6478	505397.6297
Punct limita	458	406819.1438	505462.3745
Punct limita	459	406830.9481	505498.8605
Punct limita	460	406860.2800	505516.3881
Punct limita	461	406871.3689	505504.9415
Punct limita	462	403915.0184	503072.3173
Punct limita	463	404020.8993	503078.0406
Punct limita	464	404026.4103	502975.9182
Punct limita	465	403913.6214	503018.3560
Punct limita	466	403915.0184	503072.3173
Punct limita	467	403840.6155	503104.5108
Punct limita	468	403863.9558	503153.6507
Punct limita	469	403899.1899	503235.2076
Punct limita	470	403970.7311	503337.3327
Punct limita	471	404111.1307	503337.3327
Punct limita	472	404118.5531	503308.7609
Punct limita	473	404108.8950	503264.7631
Punct limita	474	404084.5710	503228.9925
Punct limita	475	404064.5395	503187.4986
Punct limita	476	404058.1008	503141.3545
Punct limita	477	404020.8993	503078.0406
Punct limita	478	403915.0184	503072.3173
Punct limita	479	403913.6214	503018.3560
Punct limita	480	403876.4033	503023.1218
Punct limita	481	403866.6574	503023.7546
Punct limita	482	403840.6155	503104.5108

Punct limita	483	403230.8162	503165.9915
Punct limita	484	403275.7978	503266.1939
Punct limita	485	403389.7271	503357.6325
Punct limita	486	403405.2873	503305.5416
Punct limita	487	403431.6682	503262.0356
Punct limita	488	403474.3246	503295.5258
Punct limita	489	403494.9821	503341.4463
Punct limita	490	403630.8210	503394.9233
Punct limita	491	403707.0123	503432.4825
Punct limita	492	403760.8471	503442.4982
Punct limita	493	403812.5356	503465.7491
Punct limita	494	403847.7696	503492.7559
Punct limita	495	403913.2298	503524.4129
Punct limita	496	403943.8137	503538.9000
Punct limita	497	403961.1624	503593.6290
Punct limita	498	404029.8420	503605.6569
Punct limita	499	404092.0828	503601.0067
Punct limita	500	404161.1201	503586.3408
Punct limita	501	404197.9638	503575.1177
Punct limita	502	404171.8513	503564.8784
Punct limita	503	404168.2742	503549.0946
Punct limita	504	404075.3601	503534.7864
Punct limita	505	404033.6873	503459.8470
Punct limita	506	403963.7558	503490.0731
Punct limita	507	403938.8952	503491.5040
Punct limita	508	403904.7343	503474.3341
Punct limita	509	403869.5003	503444.8233
Punct limita	510	403829.6161	503426.7592
Punct limita	511	403764.3347	503356.6488
Punct limita	512	403776.1390	503294.2291
Punct limita	513	403749.3111	503274.3764
Punct limita	514	403730.8892	503223.7610
Punct limita	515	403680.8104	503246.4754
Punct limita	516	403642.1781	503238.2481
Punct limita	517	403622.6832	503168.4955
Punct limita	518	403626.4391	503143.8137
Punct limita	519	403663.6405	503136.3019
Punct limita	520	403765.9444	503182.8037
Punct limita	521	403826.3967	503187.6327
Punct limita	522	403863.9558	503153.6507
Punct limita	523	403840.6155	503104.5108
Punct limita	524	403866.6574	503023.7546
Punct limita	525	403806.5060	503027.6606
Punct limita	526	403699.8444	503024.9375
Punct limita	527	403581.6090	503023.5760
Punct limita	528	403506.1516	503047.9721
Punct limita	529	403482.2095	503051.0358
Punct limita	530	403401.7595	503084.3960
Punct limita	531	403347.1806	503103.9129
Punct limita	532	403306.7854	503113.8982

Punct limita	533	403259.1281	503134.7767
Punct limita	534	403230.8162	503165.9915

Se ataseaza documentatiei in format electronic si amplasamentul U.P.VII Ohaba si a u.a.-urilor din cuprinsul sau, sub forma de vector in format digital cu referinta geografica in sistem de proiectie Stereo 70, in fisiere cu extensia .shp.

A.3.4. Arii naturale protejate peste care se suprapune fondul forestier din U.P.VII Ohaba

Fondul forestier din U.P.VII Ohaba se suprapune peste arii naturale protejate.

Conform datelor preluate, fondul forestier se suprapune parțial peste un sit din rețeaua Natura Ecologică "Natura 2000", respectiv: **ROSCI0211 Podișul Secașelor**. Studiul de amenajament va veni în întâmpinarea scopului și obiectivelor ariei naturale protejate menționate, pentru elaborarea lui fiind consultate toate structurile de conducere, evidență și control ale acesteia.

În situl ROSCI0211 Podișul Secașelor se găsesc parcelele: 61, 66-68 (115,9 ha; 77,84% din suprafața fondului forestier). În schița următoare este prezentată amplasarea fondului forestier față de ariile naturale protejate menționate, cu încadrare în limitele teritorial-administrative:

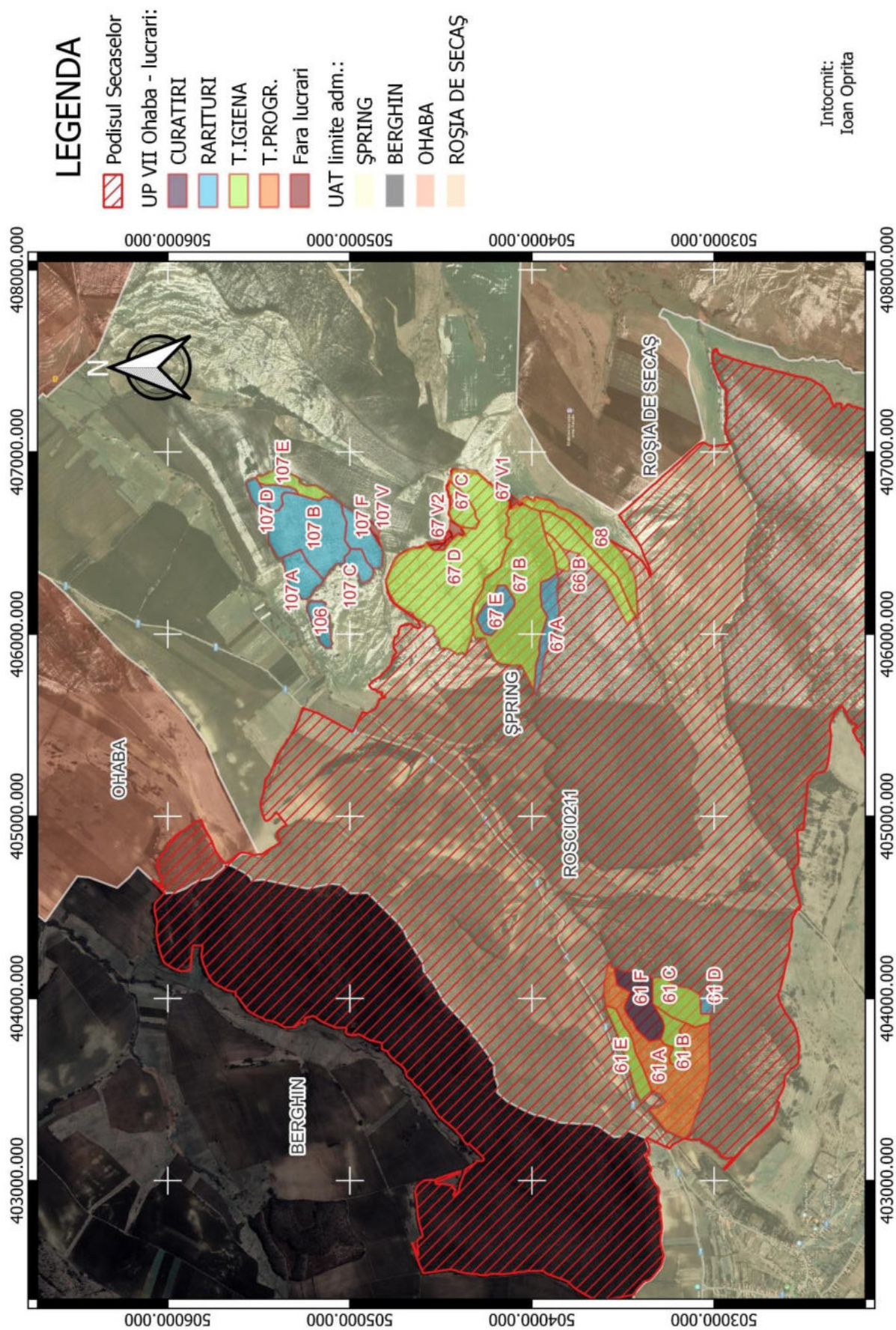


Fig.A.1. - Schița amplasării fondului forestier din U.P.VII Ohaba peste situri din Rețeaua Ecologică "Natura 2000", precum și limitele administrative ale UAT-urilor din zona

B. Identificarea sitului Natura 2000 posibil afectat de planul revizuit "AMENAJAMENTUL FONDULUI FORESTIER DIN U.P. VII OHABA, PROPRIETATE PUBLICA A COMUNEI OHABA, JUDETUL ALBA" si a obiectivelor de conservare ale acestuia

"Natura 2000" este o rețea ecologică de arii protejate, ce are ca scop principal menținerea, într-o stare de conservare favorabilă, a celor mai importante tipuri de habitate și specii de plante și animale ale Europei. Crearea acestei rețele la nivel european a început în anul 1992, prin implementarea Directivei Habitatare a Uniunii Europene (Directiva CE nr. 92/43 din 1992 privind Conservarea Habitadelor Naturale și a Faunei și Florei Sălbaticice) și a Directivei Păsări a Uniunii Europene (Directiva CE nr. 79/409 din 1979 referitoare la conservarea păsărilor sălbaticice). Această rețea reprezintă fundamentul pentru conservarea naturii în Europa.

Așa cum am mai menționat, rețeaua "Natura 2000" are ca obiectiv principal menținerea speciilor și habitatelor din directivele UE și, dacă este cazul, refacerea statutului favorabil de conservare a acestora (Favourable Conservation Statute - FCS), fără a ține cont de granițele politice.

În România, rețeaua "Natura 2000" a fost implementată începând cu anul 2007, când, într-o primă etapă, au fost desemnate 273 de situri de importanță comunitară. Ulterior, în anul 2011, au fost desemnate noi situri, numărul acestora ajungând la 408. Până în prezent unele situri au fost modificate și actualizate, fiind adăugate noi elemente, a căror protejare a căpătat o importanță crescută.

B.1 Numele si codul ariei naturale protejate de interes comunitar. Caracteristici. Suprapunerea cu suprafata planului revizuit.

Fondul forestier al U.P.VII Ohaba se suprapune parțial peste un sit din Rețeaua Ecologică "Natura2000": **ROSCI0211 Podișul Secașelor** (parcelele: 61, 66-68 (115,9 ha; 77,84% din suprafața fondului forestier)).

Situl **ROSCI0211 Podișul Secașelor** a fost propus pentru constituire în luna decembrie 2007. Conform formularului standard Natura 2000, a fost confirmat ca sit în luna februarie 2009. Ultima actualizare a formularului standard s-a făcut în luna iulie 2021. Are în prezent o suprafață totală de 7.004 ha, fiind amplasat pe teritoriul județelor Alba și Sibiu. Punctul geometric central al sitului are coordonatele 23.0083944 longitudine E și 46.0025250 latitudine N. Este un sit din regiunea biogeografică continentală, fiind amplasat altitudinal între 230 - 730 m.

Teritoriul ROSCI0211 Podișul Secașelor aparținând județului Alba este situat la limita Ținutului Piemonturilor Vestice cu cea a Subcarpaților Interni ai Transilvaniei, districtul Piemontului colinar al Apoldului. Din punct de vedere geologic, în această zonă se găsesc depozite din Cretacicul Inferior și Superior, Neogen și Cuaternar (depozite pannoniene constituite din complexe marnoargiloase, gresii friabile și pietrișuri). Principalele cursuri de apă din zonă sunt: Secașul Târnavei și Secașul Sebeșului.

Teritoriul ROSCI0211 Podișul Secașelor aparținând județului Sibiu ocupă partea sud-estică a

Podișului Secașelor. Din punct de vedere geologic, teritoriul se încadrează în zona deluroasă, apărând pietrișuri, nisipuri, calcare și gresii. Principalele cursuri de apă sunt Visa, Sangatin.

După Köppen, teritoriul ROSCI0211 face parte din provincia climatică D.f.b.k. Cu o suprafață de pădure de 4.861 ha, se află cuprins în etajele fitoclimatice: deluros de gorunete, fâgete și goruneto-fâgete, deluros de cvercete (de gorun, cer, gârniță și amestecuri dintre acestea) și șleauri de deal, deluros de cvercete cu stejar (și cu cer, gârniță, gorun și amestecuri ale acestora). Pădurile dețin în jur de 71% din suprafața sitului, restul fiind deținut de pajiști.

B.2. Prezentă și efectivele/suprafețele acoperite de specii și habitate de interes comunitar în zona amenajamentului

ROSCI0211 Podișul Secașelor a fost desemnat pentru protejarea a trei specii de plante vasculare din Anexa II a Directivei Habitats, și anume: *Adenophora lilifolia*, *Crambe tatarica* și *Iris aphylla* ssp. hungarica. De asemenea, pajiștile din poligoanele respective, găzduiesc habitate din Anexa II a Directivei Habitats, precum: 40A0* Tufărișuri subcontinentale peri-panonice, 6210 Pajiști uscate seminaturale și faciesuri cu tufărișuri pe substrat calcaros (*Festuco Brometalia*), 6240* Pajiști stepice subpanonice, 6440 Pajiști aluviale din *Cnidion dubii*, 6510 Pajiști de altitudine joasă (*Alopecurus pratensis*, *Sanguisorba officinalis*). Pădurile din cadrul sitului se încadrează în 4 tipuri de habitate: **91Y0 - Dacian oak - hornbeam forests**, 91I0 - Euro-siberian steppic woods with *Quercus* ssp., 91E0 Alluvial forest with *Alnus glutinosa* and *Fraxinus excelsior* (*Alno-Padion*, *Alnion incanae*, *Salicion albae*) și 9170 - *Galio-Carpinetum* oak - hornbeam forest. Pentru tipurile 91Y0, 91I0* și 91E0* s-a acordat calificativul IN MOD cu ocazia seminariilor biogeografice de la Sibiu din iunie 2008, fiind necesară desemnarea de noi situri.

Situl ROSCI0211 Podișul Secașelor a fost desemnat în vederea conservării a șapte clase de habitate de interes comunitar: râuri și lacuri (0,3%), culturi teren arabil (2,3%), pășuni (34,3%), păduri de foioase (60,2%), habitate de păduri - păduri de tranziție (0,7%), alte terenuri arabile (1,9%) și vii și livezi (0,3%). Sunt protejate în cadrul sitului: 9 tipuri de habitate, 6 specii de nevertebrate, 5 specii de plante și alte 3 specii importante de floră.

Tipuri de habitate prezente în sit și evaluarea sitului în ceea ce le privește:

Tabelul B.1.

Cod	Denumire habitat	Acop. (ha)	Reprez.	Sup.rel.	Conserv.	Ev.Glob.
40A0	Tufărișuri subcontinentale peripanonice	70	C	C	C	C
6440	Pajiști aluviale din <i>Cnidion dubii</i>	210	C	C	C	C
6510	Pajiști de altitudine joasă (<i>Alopecurus pratensis</i> , <i>Sanguisorba officinalis</i>)	70	C	C	C	C
6210	Pajiști uscate seminaturale și faciesuri cu tufărișuri pe substrat calcaros (<i>Festuco brometalia</i>)	700	B	C	B	B
6240	Pajiști stepice subpanonice	700	B	C	B	B

9170	Paduri de stejar cu carpen de tip Galio-Carpinetum	350	B	C	B	C
91E0	Paduri aluviale cu Alnus glutinosa si Fraxinus excelsior (Alno-Padion, Alnion incanae, Salicion albae)	14	B	C	B	C
91I0	Vegetatie de silvostepa eurosiberiana cu Quercus spp.	210	B	C	B	C
91Y0	Paduri dacice de stejar si carpen	4552	A	C	B	C

Specii enumerate in anexa a II-a a Directivei Consiliului 92/43/CEE si evaluarea sitului in ce le priveste:

Tabelul B.2.

Grup a	Cod	Specia Nume stintific	Se cr et	Ne- pre zent	Tip	Populatia in sit			Cat. de abu nd e n t a	Calitat ea datelo r	Evaluarea sitului			
						Marime Min	Max	Unit ati			A B C D			
											Pop.	Con.	Iso.	Glo.
P	4068	Adenophora lilifolia			P				V		C	C	C	B
I	4028	Catopta thrips			P				R		C	B	B	B
P	4091	Crambe tataria			P				V		C	C	C	B
P	1902	Cypripedium calceolus			P				R		C	B	C	B
I	6199	Euplagia quadripunctaria			P				C	DD	C	B	C	B
P	4097	Iris aphylla subsp. hungarica			P				V		C	C	C	B
I	4036	Leptidea morsei			P				R		C	B	B	B
I	6908	Morimus asper funereus			P				P	DD	C	B	C	B
I	4039	Nymphalis vaualbum			P				R		C	B	B	B
P	6948	Pontechium maculatum subsp. maculatum			P						C	B	B	B
I	4043	Pseudophilotes bavius			P				R		C	B	B	B

Grupa: A = Amphibians (amfibieni), B = Birds (pasari), F = Fish (pesti), I = Invertebrates (nevertebrate), M = Mammals (mamifere), P = Plants (plante), R = Reptiles (reptile)

- Secret:** in caz ca datele privind specia sunt sensibile si deci trebuiesc blocate pentru orice acces al publicului: se noteaza "yes"
- Ne-prezent:** in caz ca o specie nu mai este prezenta in sit: x (optional)
- Tip (de prezenta):** p = permanent (permanent), r = reproducing (reproducere), c = concentration (concentrare), w = wintering (iernare) (pentru plante si specii nemigratoare se foloseste permanent)
- Unitati:** i = individuals (indivizi), p = pairs (perechi sau alte unitati in concordanta cu lista standard a unitatilor de populatie, conform art.12 si 17 (vezi [reference portal](#)))
- Categoria de abundenta:** C = common (comun), R = rare (rar), V = very rare (foarte rar), P = present (prezent) - se completeaza cu DD daca e deficit de date, sau in completare la marimea populatiei
- Calitatea datelor:** G = 'Good' (buna) (ex. bazata pe observatii); M = 'Moderate' (moderata) (ex. bazata pe date parțiale si cateva extrapolari); P = 'Poor' (slaba) (ex.estimare superficiala); VP = 'Very poor' (foarte slaba) (se foloseste aceasta categorie doar daca nici macar o estimare superficiala a marimii populatiei nu se poate face, iar in acest caz campurile pentru marimea populatiei pot ramane necomplete, dar campul "categoria de abundenta" trebuie sa fie completat)

Alte specii importante de flora sau fauna:

Tabelul B.3.

Grupa	Nume stintific	Categoria de abundenta	Motivatia
P	Ephedra distachya	V	D
P	Lythrum hyssopifolia	R	D
P	Prunus tenella	R	D

Situl ROSCI0211 Podișul Secașelor este un sit de tip B și doar 0,60% din suprafața sa are clasificare în categoria III IUCN. Pe teritoriul său nu se găsesc rezervații naturale de interes național. Se găsește în vecinătatea unui alt sit "Natura 2000" și anume Râpa Roșie de la Sebeș (județul Alba). Nu se suprapune peste alte situri din Rețeaua Ecologică "Natura 2000".

Activitățile antropice, consecințele lor generale și suprafața afectată în interiorul sitului:

Tabelul B.4.

Cod	Activitate	Intensitate	%	Infl.	Cod	Activitate	Intensitate	%	Infl.
140	Pășunat	B	63	-	900	Eroziune	B	10	-
625	Planorism, delta plan, parapantă, balon.	C	10	0	102	Cosire/Tăere	C	15	+
167	Exploatare fără replantare	B	15	-	166	Îndepărtare arbori uscați sau în curs de uscure	A	50	-
150	Restructurarea deținerii terenului agricol	B	65	-					

Cele mai importante activități care afectează în mod semnificativ situl (coduri actuale):

Pozitiv:

Tabelul B.5.

Grad	Activități, gestionare [cod și descriere]	Poluare (optional) [cod]	interior/exterior [i o b]
L	A03 – Cosirea/taierea pajistilor	N	I

Negativ:

Grad	Amenințări și presiuni [cod și descriere]	Poluare (optional) [cod]	interior/exterior [i o b]
L	A04 - Pasunat	N	O
M	A04 - Pasunat	N	I
M	A10 – Restructurarea detinerii terenului agricol	N	I
H	B02.04 – Îndepărtarea arborilor uscați sau în curs de uscare	N	I
M	B03 – Exploatarea pădurilor fără replantare sau regenerare naturală	N	I
H	J01 – Incendii și stingerea incendiilor	N	O
M	E01 – Zone urbanizate, locuire umană	N	O
M	K01.01 - Eroziune	N	I

Grad: H = high (ridicat), M = medium (mediu), L = low (redus)

Poluare: N = Nitrogen input (aport azot), P = Phosphor/Phosphate input (aport fosfor/fosfati), A = Acid input/acidification (aport acizi/acidificare), T = toxic inorganic chemicals (substanțe chimice anorganice toxice), O = toxic organic chemicals (substanțe chimice organice toxice), X = Mixed pollutions (poluări mixte)

interior/exterior: i = inside (interior), o = outside (exterior), b = both (ambele)

Conform formularului standard al sitului ROSCI0211 Podișul Secașelor, în prezent **nu există un plan de management pentru acest sit.**

Fondul forestier din U.P.VII Ohaba se găsește parțial în interiorul sitului ROSCI0211 Podișul Secașelor, fiind localizat în partea central - vestică a teritoriului acestuia.

Dintre tipurile de habitate prezente în cadrul acestui sit, în fondul forestier al U.P.VII Ohaba se găsește unul singur: ***91Y0 Păduri dacice de stejar și carpen***, corespunzător tipurilor naturale fundamentale de pădure *5113 – Gorunet cu flora de mull de productivitate mijlocie (m)*, ce ocupă o suprafață totală de 129,4 ha (88,27% din suprafața acoperită cu pădure din amenajament), din care este cuprinsă în situl Natura 2000 ROSCI0211 Podișul Secașelor o suprafață de 97,1 ha (u.a.-urile 61 A, 61 B, 61 C, 61 D, 61 F, 66 A, 67 A, 67 B, 67 C, 67 D și 67 E).

Dintre speciile de nevertebrate și plante enumerate în anexele Directivelor Consiliului este puțin probabil ca unele dintre acestea să viețuiască în pădurile din U.P.VII Ohaba, datorită suprafeței mici a acestora (115,9 ha). Prezența lor poate fi pasageră, dar nu există date certe, referitoare la zone de hrănire, mărimea populațiilor, etc. și nici zone clar delimitate în care să fie necesare măsuri speciale de protecție.

Suprapunerea habitatului ***91Y0 – Păduri dacice de stejar și carpen*** cu fondul forestier din U.P.VII Ohaba, în cadrul suprafeței sitului ROSCI0211 Podișul Secașelor este prezentată în planșa următoare:

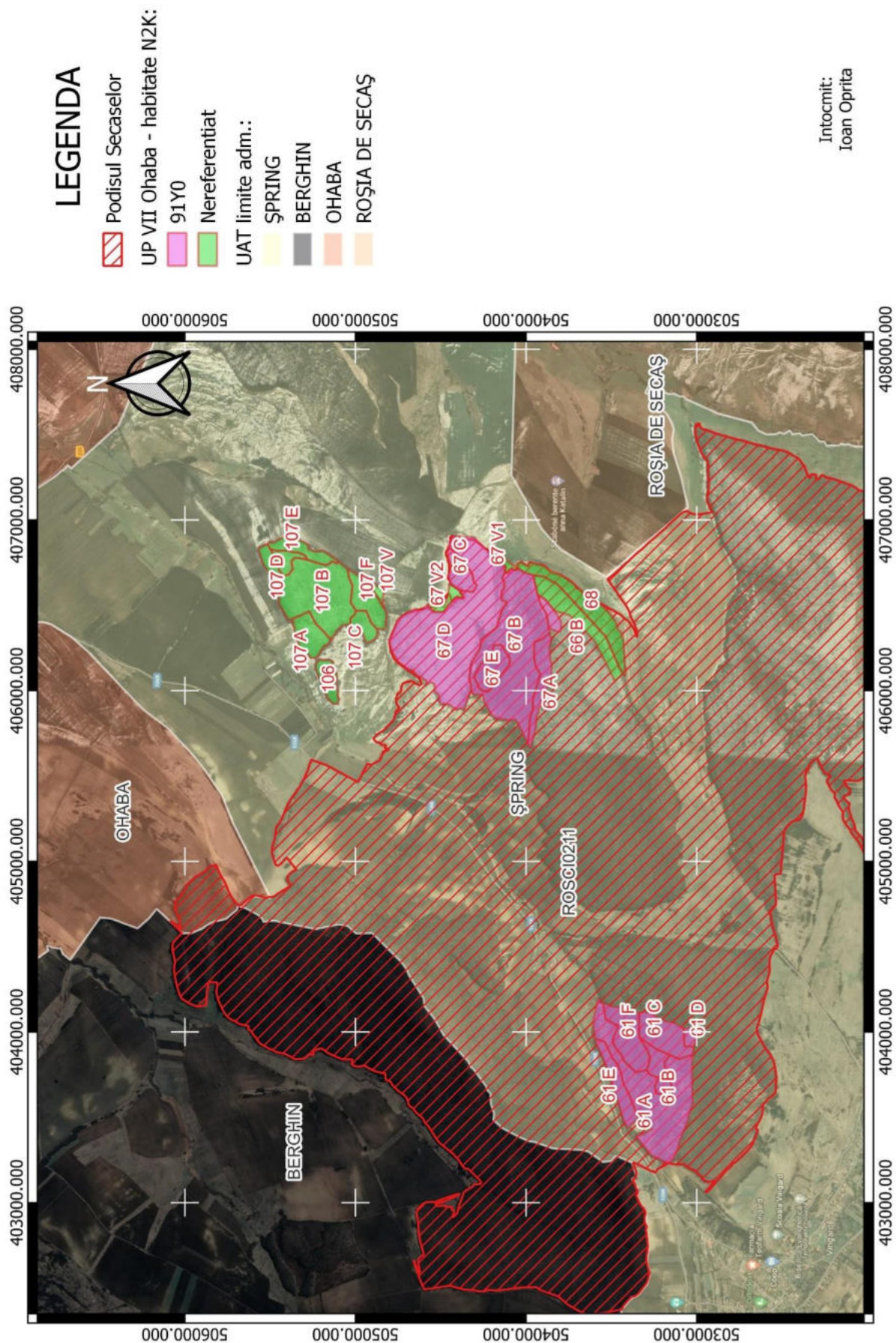


Fig.B.1. - Suprapunerea habitatului 91Y0 – Paduri dacice de stejar si carpen cu fondul forestier din U.P.VII Ohaba, in cadrul suprafetei sitului ROSCI0211 Podisul Secaselor

În concluzie, planul “Amenajamentul Fondului Forestier din U.P. VII Ohaba Proprietate Publica a Comunei Ohaba, Judetul Alba” se va implementa parțial în interiorul ariei naturale protejate de interes comunitar ROSCI0211 Podișul Secaşelor (parcelele: 61, 66 - 68; 115,9 ha adică 77,84% din suprafața fondului forestier), pe 1,65% din suprafața sitului și pe 2,38% din suprafața pădurilor din sit.

B.3. Alte informații

Prin planul “Amenajamentul Fondului Forestier din U.P. VII Ohaba Proprietate Publica a Comunei Ohaba, Judetul Alba”, pădurile pentru care a fost întocmit vor fi supuse reglementării procesului de producție lemnoasă. Acest plan, care are la bază principiile științifice moderne ale gospodăririi și dezvoltării durabile a pădurilor, trebuie să fie parte integrantă a planului de management al ariilor naturale protejate (conform prevederilor Legii 46/2008 - Codul Silvic, cu modificările și completările ulterioare). Aceasta pentru că amenajamentul pune accent pe rolul protector deosebit pe care îl pot avea pădurile în ansamblul lor (fie că fac parte din arii naturale protejate, fie că sunt limitrofe sau nu acestora), mai exact pe asigurarea, menținerea și îmbunătățirea biodiversității și a stării de conservare a întregului ecosistem din care fac parte.

Tipul de habitat de pădure existent care prezintă interes comunitar (**91Y0 – Paduri dacice de stejar și carpen**) va fi gospodărit având obiectiv principal asigurarea continuității sale, ameliorarea indicatorilor cantitativi și calitativi spre un nivel considerat optim, stabilit în raport cu particularitățile tipurilor naturale fundamentale de pădure locale (menținerea biodiversității) și reducerea impactului recoltării masei lemnoase la un minim, de natură să asigure starea lor de conservare pe termen lung și chiar să o sporească.

Speciile de nevertebrate și plante protejate pe teritoriul sitului peste care se suprapune fondul forestier al U.P.VII Ohaba se pot întâlni sporadic sau în populații mici, pasagere, rar permanente. Prezența lor nu constituie un impediment pentru realizarea unor activități în zonă, respectiv pentru gospodărirea fondului forestier, în conformitate cu obiectivele și țelurile urmărite. Aceasta, la rândul ei, nu exclude și nu este în contradicție cu protejarea speciilor de interes comunitar, obiective realizate direct sau indirect prin rolul protector pe care amenajamentul l-a atribuit pădurii din U.P.VII Ohaba.

Planul “Amenajamentul Fondului Forestier din U.P. VII Ohaba Proprietate Publica a Comunei Ohaba, Judetul Alba” vine în sprijinul îndeplinirii obiectivelor de protejat avute în vedere de situl peste care se suprapune, pornind în primul rând de la funcțiile pe care le-a atribuit fiecărei părți (unitate amenajistică, arboret) din fondul forestier, adică prin zonarea funcțională a pădurilor, ajungând la un nivel macro, de ansamblu, cu efecte asupra mediului înconjurător din zonă.

Se poate afirma că zonarea funcțională realizată de amenajamentul U.P.VII Ohaba orientează gospodărirea pădurilor locale în direcția conservării și protejării lor, componentă importantă a managementului ariei naturale protejate din care face parte.

Ținând cont de obiectivele majore ce stau în fața pădurii, privind asigurarea de servicii sociale multiple, menținerea și refacerea echilibrului ecologic în vederea asigurării protecției mediului ambiant și, implicit, a creșterii calității vieții, producția de masă lemnoasă, arboretelor din U.P.VII Ohaba le revin următoarele obiective concrete:

- protejarea peisajului natural, a habitatelor și speciilor de interes comunitar pentru care a fost desemnată aria din Rețeaua Ecologică „Natura 2000” ROSCI0211 Podisul Secaselor;
- producerea de masă lemnoasă de calitate, cu precădere lemn foarte gros și gros, destinat industrializării (furnire și cherestea) și în secundar lemn de foc;
- protejarea mediului înconjurător și menținerea echilibrului ecologic, protejarea și îmbunătățirea biodiversității și stării de sănătate a pădurii, a vanatului și a elementelor de flora erbacee.

Drept urmare, cea mai mare parte (**115,9 ha – 78%**) a fondului forestier inclus în amenajamentul U.P.VII Ohaba a fost încadrată în grupa I funcțională, respectiv **Paduri cu funcții principale speciale de protecție**. Restul (**32,3 ha - 22%**) a fost încadrată în grupa a II - a funcțională, respectiv **Paduri cu funcții de producție și protecție**, iar pe o foarte mică suprafață (0,7 ha) nu se găsește vegetație forestieră (terenuri afectate). În tabelul de mai jos sunt prezentate sintetic funcțiile principale de protecție atribuite:

Zonarea funcțională a amenajamentului U.P.VII Ohaba*

Tabelul B.7.

Grupa funcțională	Categorია funcțională*	Tipul de categorii funcționale	S.U.P.	Suprafața	
				ha	%
I	5Q (fost 5B)	T.IV(fost T.III)	A	115,9	78
	<i>total categoria funcțională 5Q (5B)</i>			<i>115,9</i>	<i>78</i>
	<i>total grupa I</i>			<i>115,9</i>	<i>78</i>
II	1C (fost 1B)	T.VI (fost T.VI)	A	32,3	22
	<i>total categoria funcțională 1C (1B)</i>			<i>32,3</i>	<i>22</i>
	fără categorie funcțională			0,7	0
	<i>total fără categorie funcțională</i>			<i>0,7</i>	<i>0</i>
	<i>total grupa II</i>			<i>33,0</i>	<i>22</i>
<i>Total U.P.</i>				<i>148,9</i>	<i>100</i>

* - zonare funcțională actualizată la prevederile O.M. nr. 766/2018, actualizat 2023

Corespunzător obiectivelor ecologice, economice și sociale menționate s-au stabilit funcțiile ce revin fiecărui arboret în parte. Astfel, la amenajarea actuală, s-au atribuit următoarele funcții prioritare de protecție:

Grupa I funcțională 115,9 ha (78%):

Subgrupa 1.5. - Păduri de interes științific și de ocrotire a genofondului și ecofondului forestier și a altor ecosisteme naturale de valoare deosebită 115,9 ha (78%):

- zonare funcțională norme tehnice de amenajarea pădurilor **ediția 2000** - categoria funcțională **5B** - păduri în care se urmărește menținerea peisajului natural (arii protejate rețeaua "Natura 2000"), tipul funcțional III - T.III 115,9 ha (78%);

- zonare funcțională norme tehnice de amenajarea pădurilor **ediția 2018** - categoria funcțională **5Q** - arboretele din păduri cu valoare protectivă pentru habitate de interes comunitar și specii de interes deosebit incluse în arii speciale de conservare/situri de importanță comunitară în scopul conservării habitatelor (din rețeaua ecologică Natura 2000 - SCI), tipul funcțional IV - T.IV 115,9 ha (78%).

Grupa a II - a funcțională 33,0 ha (22%):

- zonare funcțională norme tehnice de amenajarea pădurilor **ediția 2000** - categoria funcțională **1B** - păduri destinate să producă lemn de cherestea (tip de categorie funcțională VI –

T.VI) 32,3 ha (22%);

- zonare funcțională norme tehnice de amenajarea pădurilor **ediția 2018** - categoria funcțională

1C - arborete destinate să producă, în principal, lemn pentru cherestea (tipul funcțional VI –

T.VI) 32,3 ha (22%);

Pe o foarte mica parte din suprafata încadrata in grupa a II – a functionala (0,7 ha, 0%) nu exista vegetatie forestiera, fiind vorba de o unitate amenajistica afectata gospodaririi silvice.

Planul “Amenajamentul Fondului Forestier din U.P. VII Ohaba Proprietate Publica a Comunei Ohaba, Judetul Alba” a actualizat **zonarea funcțională** în conformitate cu noile obiective de protejat (**fondul forestier se suprapune parțial peste arii protejate din rețeaua "Natura 2000"**). Ca urmare, în prezent, **arboretelor care se suprapun peste situl ROSCI0211 Podisul Secaselor (115,9 ha - 78%) li s-au atribuit funcții principale de protecție, fiind încadrate în grupa I funcțională.**

Așa cum am mai spus, planul “Amenajamentul Fondului Forestier din U.P. VII Ohaba Proprietate Publica a Comunei Ohaba, Judetul Alba” a atribuit fiecărei părți omogene din pădure (unitate amenajistică) un rol de îndeplinit, concretizat prin încadrarea într-o categorie funcțională (zonarea funcțională). Fiecărei categorii funcționale îi corespunde un anumit tip de categorii funcționale (în intervalul T.I - T.VI), adică un complex de măsuri silviculturale ce se vor aplica în vederea îndeplinirii rolului atribuit. Intensitatea tipurilor de categorii funcționale este diferită: cu cât este mai mare, cu atât restricțiile în ceea ce privește intervenția omului în viața pădurii sunt mai mari, adică se reduce numărul de intervenții (tăieri), iar la cele permise se minimizează impactul direct și indirect. Prin zonarea funcțională realizată, planul “Amenajamentul Fondului Forestier din U.P.VII Ohaba, Proprietate Publica a Comunei Ohaba, Judetul Alba” a stabilit un nivel relativ ridicat al restricțiilor în gospodărirea pădurii, ceea ce vine în sprijinul ideii de menținere a stării de conservare a acesteia și implicit a tuturor componentelor sale. Conform planului, pădurile din U.P.VII Ohaba au fost încadrate în:

tipul IV de categorii funcționale 115,9 ha (78%);

tipul VI de categorii funcționale 33,0 ha (22%).

Tipul funcțional IV - T.IV grupează păduri cu funcții principale speciale de protecție și secundare de producție, pentru care sunt admise pe lângă codru grădinărit și cvasigrădinărit și alte tratamente (tăieri progresive), cu impunerea unor restricții speciale de aplicare, prevăzute în normele tehnice, potrivit condițiilor ecologice, social - economice și tehnico - organizatorice. În aceste păduri **este permisă reglementarea procesului de producție lemnoasă.**

Tipul funcțional VI - T.VI grupează păduri cu funcții principale de producție și funcții secundare de protecție, pentru care este admisă întreaga gamă a tratamentelor, potrivit condițiilor ecologice, social - economice și tehnico - organizatorice, fără impunerea unor restricții speciale de aplicare. În aceste păduri **este permisă reglementarea procesului de producție lemnoasă.**

Reglementarea procesului de producție lemnoasă trebuie să conducă la realizarea unui fond de producție și protecție cu o structură optimă, care să permită exercitarea cu continuitate pe termen lung și la un înalt nivel de eficiență a funcțiilor ecologice, economice și sociale atribuite arboretelor și crearea cadrului adecvat aplicării unei silviculturi intensive, sub imperativul menținerii echilibrului ecologic, protecției mediului și creșterii calității vieții, asigurând astfel dezvoltarea și, implicit, gestionarea durabilă a pădurilor.

În esență, reglementarea procesului de producție lemnoasă se referă la:

- stabilirea cuantumului normal al recoltelor, respectiv a posibilității (de produse principale și

secundare) și elaborarea planurilor de recoltare a lor: planul de recoltare a produselor principale și planul tăierilor de îngrijire și conducere a arboretelor;

- stabilirea lucrărilor de cultură necesare, a volumului acestora și elaborarea planurilor de cultură (planul lucrărilor de regenerare);

- elaborarea și fundamentarea altor măsuri de gospodărire (pentru cele slab productive și cu compoziția necorespunzătoare, etc.).

Stabilirea posibilității de produse principale constituie cea mai însemnată componentă a reglementării procesului de producție lemnoasă. Se realizează prin adoptarea valorii unui indicator de posibilitate, dintre cei trei calculați, fundamentat fiecare pe baza unor metode științifice (care țin cont de starea pădurii, dinamica procesului de regenerare, normalizarea structurii fondului productiv, asigurarea continuității recoltelor de masă lemnoasă pe diferite perioade în viitor - 10, 20, 40 sau 60 de ani, etc.).

În cazul fondului forestier productiv din U.P.VII Ohaba, **posibilitatea anuală de produse principale a fost adoptată după valoarea indicatorului calculat după metoda creșterii indicatoare.** Metoda de calcul a acestui indicator asigură continuitatea recoltelor de masă lemnoasă, cel puțin la nivelul adoptat în prezent, pe o perioadă de 60 de ani. Prin urmare, gospodărirea durabilă a pădurilor cu funcții de producție din fondul forestier al U.P.VII Ohaba este asigurată din perspectiva recoltelor de masă lemnoasă ca produse principale. Având în vedere ameliorarea continuă a structurii fondului forestier productiv, ca urmare a aplicării măsurilor de gospodărire propuse de amenajament, valoarea posibilității anuale va putea crește în viitor spre una apropiată de creșterea medie anuală a fondului productiv, fără a depăși capacitatea regenerativă a acesteia (în nici o perioadă de timp din viitorii 60 de ani masa lemnoasă anuală care se va recolta nu va depăși creșterea anuală a pădurii).

Recoltarea produselor principale se va realiza în cadrul unor tratamente bine definite (tăieri progresive), ce se vor aplica în arborete exploatabile (care au depășit o anumită vârstă), latura lor culturală fiind mai importantă decât cea economică. Vor da prioritate regenerării naturale a speciilor forestiere naturale cele mai valoroase din zonă, intervențiile fiind prevăzute în așa fel încât viitoarele arborete tinere constituite în acest mod, care vor lua locul arboretelor actuale bătrâne, să beneficieze din start de o structură cât mai diversificată (biodiversitate biologică), a căror eficiență funcțională s-a dovedit că poate fi maximă. În arboretele incluse în situl ROSCI0211 Podișul Secașelor produsele principale se vor recolta în urma unor intervenții executate în cadrul tratamentului tăierilor progresive. **În arboretele incluse în situl ROSCI0211 Podișul Secașelor nu se vor executa intervenții în cadrul tratamentului tăierilor rase.**

În pădurile foarte tinere, tinere și de vârstă medie se va acorda o atenție deosebită lucrărilor de îngrijire și conducere a lor (degajări, curățiri, rărituri și tăieri de igienă), al căror scop principal este de modelare continuă a structurii arboretelor spre una considerată optimă, cu eficiență funcțională maximă. Ca linie generală, structura arboretelor va fi modelată spre cea a tipurilor natural fundamentale de pădure locale, adaptate cel mai bine condițiilor de mediu din zonă și care sunt cele mai performante, cu eficiență funcțională maximă.

Fondul forestier din U.P.VII Ohaba nu se suprapune peste zone de conservare specială, în care se interzice orice formă de exploatare sau utilizare a resurselor naturale, precum și orice altă formă de folosire a terenurilor, incompatibilă cu scopul de protecție și/sau conservare.

Planul “Amenajamentul Fondului Forestier din U.P.VII Ohaba, Proprietate Publică a Comunei Ohaba, Județul Alba” prevede următoarele:

- desfășurarea unor activități tradiționale de utilizare a resurselor regenerabile, în limita capacității productive și de suport a ecosistemelor, prin tehnologii de impact redus precum și recoltarea altor produse în afara lemnului: fructe de pădure, ciuperci comestibile, plante medicinale;

- aplicarea lucrărilor de îngrijire și conducere a arboretelor tinere (degajări, curățiri, rărituri, tăieri de igienă);

- aplicarea unui tratament ce asigură regenerarea naturală sub masiv din sămânță a arboretelor naturale ajunse la exploatabilitate (la vârste între 90 - 120 de ani), care va permite crearea unor arborete noi, cu structura diversificată, constituite din specii caracteristice tipurilor natural fundamentale de pădure locale.

- activități cu scop științific, didactic și educativ, turism controlat, localizarea și stingerea operativă a incendiilor, acțiunile de înlăturare a efectelor unor calamități, acțiunile de prevenire a înmulțirii în masă a dăunătorilor forestieri și de monitorizare a acestora, precum și orice fel de activități ce nu pun în pericol conservarea patrimoniului natural.

Prin toate măsurile prevăzute de planul “Amenajamentul Fondului Forestier din U.P.VII Ohaba, Proprietate Publica a Comunei Ohaba, Judetul Alba”, se va asigura continuitatea existenței pădurilor din zonă și ameliorarea continuă a structurii și calității lor, prin:

- menținerea unei stări fito - sanitare cât mai bune (lucrări de îngrijire și conducere a arboretelor din primele stadii de viață și până la maturitatea lor deplină);

- împădurirea tuturor golurilor din masivul forestier cu specii forestiere principale locale;

- înlocuirea arboretelor slab productive și cu compoziția necorespunzătoare;

- măsuri de gospodărire pentru eliminarea sau diminuarea efectelor acțiunii factorilor destabilizatori și limitativi (doborâturi și rupturi de vânt și zăpadă, uscare anormală, etc.);

- măsuri de prevenire a manifestării factorilor destabilizatori și limitativi (atacuri de dăunători în masă, incendii, doborâturi și rupturi de vânt și zăpadă, uscare anormală, etc.);

- reconstrucția ecologică a arboretelor intrate în declin și regenerarea lor pe cale naturală, din sămânță, cu specii principale forestiere locale;

- creșterea productivității pădurilor prin eliminarea sau diminuarea speciilor cu valoare inferioară care au eliminat speciile forestiere principale locale.

Planul “Amenajamentul Fondului Forestier din U.P.VII Ohaba, Proprietate Publica a Comunei Ohaba, Judetul Alba” are ca scop principal reglementarea gospodării pădurilor din zonă în conformitate cu obiectivele și țelurile urmărite. Prevede intervenții silviculturale care presupun extrageri de masă lemnoasă, adică îndepartarea unor arbori, care fac parte din diferite specii. Secundar, atrage atenția, fără a stabili nimic concret ca în cazul pădurii, asupra posibilității valorificării fructelor de pădure, ciupercilor comestibile și a plantelor medicinale. Din cele prezentate mai sus se poate spune că planul implică utilizarea unor resurse de care depinde diversitatea biologică. Cea mai importantă resursă rămâne totuși pădurea.

Analizând toate măsurile propuse de plan, reiese ca acestea sunt fundamentate pe principiul asigurării continuității pădurii, prin menținerea unei stări fito - sanitare cât mai bune și ameliorarea continuă a structurii acesteia. Toate măsurile propuse de plan sunt axate pe menținerea sau revenirea la structura naturală a pădurilor din zonă (adică menținerea și refacerea biodiversității), planificând extragerile de masă lemnoasă (tăierile) în favoarea speciilor forestiere naturale valoroase. Acolo unde acestea au fost înlocuite de alte specii, considerate mai puțin importante, planul prevede reintroducerea primelor prin împăduriri. Acestea constituie modalitatea cea mai eficientă pentru ameliorarea biodiversității, deoarece, prin majoritatea împăduririlor propuse de plan, urmează a fi reintroduse nu

numai speciile principale forestiere valoroase, ci și specii forestiere de amestec. Acestea vor spori biodiversitatea forestieră, carenu poate avea decât un impact pozitiv asupra biodiversității biologice din zonă.

Planul mai prevede valorificarea și a altor resurse decât pădurea, de care depinde diversitatea biologică, respectiv colectarea fructelor de pădure, ciupercilor comestibile și a plantelor medicinale. Nu stabilește nimic concret referitor la organizarea recoltării acestora, ci doar atrage atenția asupra posibilității de valorificare a acestora ca resurse secundare de venit. Lasă la latitudinea proprietarilor, în măsura în care aceștia sunt interesați, organizarea unor astfel de activități. În niciun caz nu este vorba despre colectarea unor plante medicinale din rândul speciilor de plante de interes comunitar.

Planul “Amenajamentul Fondului Forestier din U.P.VII Ohaba, Proprietate Publica a Comunei Ohaba, Judetul Alba” nu implică utilizarea altor resurse în afara pădurii, de care ar putea depinde biodiversitatea biologică. Dar, așa cum am arătat mai sus, reglementarea utilizării pădurii este de natură să influenteze în mod pozitiv biodiversitatea biologică, nicidecum cu un impact negativ.

Planul “Amenajamentul Fondului Forestier din U.P.VII Ohaba, Proprietate Publica a Comunei Ohaba, Judetul Alba” nu implică exploatarea apelor de suprafață și subterane, activități de extracție de sol, argilă, nisip, pietriș, de pescuit și de vânătoare, de inundare a terenurilor, etc. Referitor la activitățile de pescuit, planul specifică faptul că acestea nu sunt posibile în zona în care este amplasat, iar referitor la cele de vânătoare, planul specifică faptul că acestea nu cad în sarcina ocolului silvic sau al proprietarilor. Prin urmare, planul nu implică realizarea unor activități de pescuit sau vânătoare.

Aplicarea corectă și la timp a tuturor măsurilor de gospodărire prevăzute de amenajamentul U.P.VII Ohaba va permite îndeplinirea cu eficacitate maximă a funcțiilor atribuite pădurii, atât în viitorul apropiat, cât și în cel mai îndepărtat. Principiile care stau la baza întocmirii amenajamentul actual precum și a celor viitoare vor asigura menținerea și ameliorarea structurii și a eficienței funcționale a pădurilor din zonă, condiție esențială pentru conservarea și accentuarea biodiversității, scopul principal al constituirii siturilor din rețeaua "Natura 2000". Prin urmare, amenajamentul fondului forestier al U.P.VII Ohaba, județul Alba, nu contravine managementului ariei protejate din zonă, ci dimpotrivă, poate constitui o componentă importantă a acestuia.

C. Estimarea impactului potential al planului revizuit “AMENAJAMENTUL FONDULUI FORESTIER DIN U.P. VII OHABA, PROPRIETATE PUBLICA A COMUNEI OHABA, JUDETUL ALBA” asupra speciilor si habitatelor pentru care situl ROSCI0211 Podisul Secaselor a fost desemnat

C.1. Principii

Cei peste 60 de ani de gospodărire silvică reglementată pe principii unitare, scurși de la prima amenajare a fondului forestier din U.P.VII Ohaba (ca parte componentă a altor unități de producție), pe baze științifice moderne, stau drept mărturie, prin integritatea si biodiversitatea naturală actuală a pădurilor, pentru calitatea managementului asigurat de personalul silvic, fundamentat prin

amenajamentele silvice. Acestea, departe de a fi simple regulamente de exploatare, încorporează cunoștințe și analize multidisciplinare, care permit adoptarea soluțiilor tehnice optime în raport cu sarcinile care stau în fața pădurii la un moment dat. Unul din principiile de bază ale amenajamentului a fost, este și va fi, cel al continuității, tradus în practică în primul rând prin **menținerea și asigurarea continuității pădurii**. Din acest motiv, se poate aprecia **rolul amenajamentului** ca fiind unul **benefic pentru menținerea și conservarea habitatelor și speciilor din ariile naturale protejate, condiția esențială a îndeplinirii acestui deziderat fiind conservarea și protejarea componentei celei mai importante din ecosistem, adică a pădurii. Amenajamentul silvic a asigurat conservarea biodiversității naturale cu mult înainte de desemnarea în acest scop a ariilor naturale protejate.** Fără reglementările pe care amenajamentul le implementează în gospodărirea pădurii (împreună cu alte acte legislative ale sectorului silvic) anumite părți și conexiuni ale ecosistemelor protejate ar putea fi grav perturbate, periclitanând existența habitatelor și a speciilor din cadrul acestora. **Existența pădurii, garantată prin aplicarea amenajamentului silvic, constituie condiția esențială a existenței majorității habitatelor și a speciilor de plante și animale pentru a căror protejare au fost constituite ariile din rețeaua "Natura 2000" din zonă.**

Prevederile amenajamentului silvic al fondului forestier din U.P.VII Ohaba asigură menținerea stabilității și biodiversității ecosistemelor și speciilor locale prin:

- includerea a 78% din suprafața fondului forestier în grupa I funcțională, cu rol prioritar de protecție;
- includerea majorității pădurilor (78%) în tipul IV de categorii funcționale, ce presupune aplicarea unor lucrări silvice cu intensitate mai redusă sau a unor tratamente mai intensive, derulate pe o perioadă lungă de 20 - 30 de ani, cu regenerare naturală sub masiv, fără impact negativ asupra ecosistemelor forestiere, așa cum s-a precizat la capitolul anterior;
- includerea pădurilor în diferite tipuri de categorii funcționale este o măsură de gospodărire care previne manifestarea factorilor destabilizatori, care pot duce la alterarea structurii pădurii, scăderea viabilității acestora și prin urmare punerea în pericol a stabilității ecosistemelor locale;
- conducerea arboretelor cu funcții principale sau secundare de producție până la vârste între 90 - 120 de ani; în mod excepțional în salcâmete pure conducerea arboretelor cu funcții principale sau secundare de producție se va face până la vârste de 25 de ani, iar în arborete cu structura degradată până a vârste de 40 și 60 de ani;
- realizarea unor lucrări de îngrijire și conducere a arboretelor prin care să fie menținută și ameliorată în permanență starea lor de sănătate, stabilitatea și biodiversitatea lor naturală;
- acoperirea golurilor din masivul forestier prin împăduriri;
- promovarea compozițiilor de regenerare apropiate de cele ale tipurilor natural fundamentale de pădure, iar în cazul regenerărilor artificiale, folosirea de material seminologic de proveniență verificată;
- introducerea speciilor de amestec în completarea regenerării naturale a speciilor de valoare, pentru diversificarea structurii arboretelor;
- executarea unor intervenții cu intensitate moderată, cu impact redus asupra ecosistemelor locale;
- planificarea tăierilor de regenerare în spiritul continuității recoltelor pe durate de 60 de ani (metoda creșterii indicatoare), ce permite realizarea unui mozaic de habitate naturale aflate în diverse stadii de dezvoltare, benefice faunei locale;
- prevederea unor măsuri pentru prevenirea incendiilor;
- prevederea unor măsuri pentru ținerea sub control a efectivelor de insecte care pot produce gradații și protejarea dușmanilor naturali ai acestora;

- prevederea unor măsuri de recoltare rațională și ecologică a fructelor de pădure și a ciupercilor comestibile și a speciilor de plante medicinale.

La întocmirea planului “Amenajamentul Fondului Forestier din U.P.VII Ohaba, Proprietate Publica a Comunei Ohaba, Județul Alba”, s-a ținut cont de obiectivele de protecție a factorilor de mediu stabilite la nivel național. Elementele relevante, din această perspectivă, pentru amenajamentul U.P.VII Ohaba sunt următoarele:

Planul național de protecție a calității apelor de suprafață și subterane

Pentru îndeplinirea obiectivelor enunțate în Planul național de protecție a calității apelor de suprafață și subterane, trebuie respectate următoarele acte normative din legislația română privitoare la protecția calității apelor:

- Legea apelor nr. 107/1996, cu completările și modificările ulterioare, inclusiv Legea nr. 112/2006;

- Ordinul Ministerului Apelor și Protecției Mediului nr. 1146/2002 privind aprobarea Normativului privind obiectivele de referință pentru clasificarea calității apelor de suprafață, modificat și completat de Ordinul Ministerului Mediului și Gospodăririi Apelor nr. 161/2006;

- Ordinele comune ale Ministerului Mediului și Gospodăririi Apelor și Ministerul Agriculturii, Dezvoltării Rurale și Pădurilor nr. 1182/22.11.2005 și nr. 1270/30.11.2005, privind aprobarea codului de bune practici agricole pentru protecția apelor împotriva poluării cu nitrați din surse agricole.

Prin măsurile prevăzute în amenajamentul silvic al U.P.V Berghin vor fi respectate normele și legile enumerate mai sus, armonizându-se astfel cu Planul național de protecție a calității apelor de suprafață și subterane.

În concluzie, **planul “Amenajamentul Fondului Forestier din U.P.VII Ohaba, Proprietate Publica a Comunei Ohaba, Județul Alba” nu implică devierea cursului vreunei ape sau extragerea de ape subterane care ar putea afecta speciile și habitatele de interes comunitar pentru care a fost desemnată aria naturală ROSCI0211 Podisul Secaselor.**

Planul național de protecție a calității atmosferei

Pentru îndeplinirea obiectivelor enunțate în Planul național de protecție a calității atmosferei, trebuie respectate următoarele acte normative din legislația română privitoare la protecția calității aerului:

- OUG. nr. 243/2000 privind protecția atmosferei, aprobată prin Legea nr. 655/2001;

- HG nr. 731/2004 privind aprobarea Strategiei naționale privind protecția atmosferei;

- HG nr. 738/2004 privind aprobarea Planului național de acțiune în domeniul protecției atmosferei;

- HG nr. 645/2005 privind aprobarea Strategiei naționale a României privind schimbările climatice 2005;

- HG nr. 1877/2005 pentru aprobarea Planului național de acțiune privind schimbările climatice (PNASC);

- STAS 12574/1987 - „Aer din zonele protejate”.

Prin măsurile prevăzute în amenajamentul silvic al U.P.VII Ohaba vor fi respectate actele normative enumerate mai sus, armonizându-se astfel cu Planul național de protecție a calității atmosferei.

În concluzie, **planul “Amenajamentul Fondului Forestier din U.P.VII Ohaba, Proprietate Publica a Comunei Ohaba, Județul Alba” nu implică emisii în aer sau poluare atmosferică care ar**

putea afecta speciile și habitatele de interes comunitar pentru care a fost desemnată aria naturală ROSCI0211 Podișul Secașelor.

Planul național de gestionare a deșeurilor

În activitatea de gestionare a deșeurilor rezultate din activitățile umane (sediul de ocol, cabane, magazine, unități de producție, locuințe situate în apropierea amplasamentelor trupurilor de pădure, etc.) trebuie respectate următoarele acte normative din legislația română și europeană:

- Gestionarea deșeurilor, care pot ajunge pe solul aferent trupurilor de pădure, se va face conform HG nr. 856/2002, Anexa 1 (cap.1. Generarea deșeurilor; cap.2. Stocarea provizorie, tratarea și transportul deșeurilor; cap.3. Valorificarea deșeurilor; cap.4. Eliminarea deșeurilor), titularii planului “Amenajamentul Fondului Forestier din U.P.VII Ohaba, Proprietate Publică a Comunei Ohaba, Județul Alba” având obligația ținerii acestor evidențe precum și raportarea acestora către organele abilitate;

- Directiva Consiliului nr. 75/442/CEE privind gestionarea deșeurilor, modificată de Directiva nr. 91/156 CEE;

- Regulamentul Parlamentului European și al Consiliului Europei nr. 2150/2002 privind statistica deșeurilor, modificat de Regulamentul Comisiei nr. 574/2004.

Prin măsurile prevăzute în amenajamentul silvic al U.P.VII Ohaba vor fi respectate normele și legile enumerate mai sus, armonizându-se astfel cu Planul național de gestionare a deșeurilor.

Neimplementarea reglementărilor stabilite de planul “Amenajamentul Fondului Forestier din U.P.VII Ohaba, Proprietate Publică a Comunei Ohaba, Județul Alba” nu ar duce, în nici un caz, la ameliorarea stării factorilor de mediu, ci dimpotrivă la neîndeplinirea obiectivelor social - ecologice și economice ale pădurii, pentru care a fost elaborat planul.

Planul “Amenajamentul Fondului Forestier din U.P.VII Ohaba, Proprietate Publică a Comunei Ohaba, Județul Alba” nu implică producerea de deseuri solide care ar putea afecta speciile și habitatele de interes comunitar pentru care a fost desemnată aria naturală ROSCI0211 Podișul Secașelor.

Ca urmare, aplicarea întocmai a prevederilor amenajamentului silvic al U.P.VII Ohaba ar conduce implicit la implementarea tuturor reglementărilor prevăzute de legislație privind protecția factorilor de mediu. În cazul neaplicării amenajamentului silvic al U.P.VII Ohaba, starea actuală a factorilor de mediu s-ar înrăutăți prin:

- lipsa valorificării masei lemnoase și, prin consecință, lipsa resurselor pentru asigurarea pazei și protecției pădurilor (intensificarea circulației în pădure, creșterea riscului poluării apelor și a depozitării necontrolate a deșeurilor, creșterea riscului de producere a incendiilor cu afectarea calității aerului, pășunat abuziv cu distrugerea regenerărilor naturale, etc.);

- apariția focarelor de infecții și infestări cu dăunători ai pădurii (ciuperci, insecte, etc.), ce ar duce la uscarea pădurii și alterarea stabilității ecosistemelor locale, periclitând mediul în care viețuiesc speciile protejate;

- apariția tăierilor în delict, fără a ține seama de reglementările de gospodărire durabilă a masei lemnoase, cu afectarea biodiversității și alterarea condițiilor de viață a speciilor de plante și animale locale a căror mediu trebuie protejat;

- alterarea structurii ecosistemului forestier, prin invazia speciilor pioniere (mesteacăn, plop tremurător, salcie căprească, etc.) și eliminarea speciilor forestiere principale locale, elemente esențiale ale asigurării continuității vegetației naturale locale;

- diminuarea aportului pădurilor la asigurarea calității vieții comunităților locale;
- alterarea peisajelor naturale, pentru a căror protecție s-a constituit aria din rețeaua "Natura 2000";
- neasigurarea nevoilor de lemn locale, principala resursă de energie și de materiale de construcție pentru comunitățile din zonă, care ar duce la intensificarea presiunii factorului antropic asupra pădurii (tăieri abuzive, circulație neautorizată, accidente, etc.).

În lipsa implementării reglementărilor stabilite de planul "Amenajamentul Fondului Forestier din U.P.VII Ohaba, Proprietate Publică a Comunei Ohaba, Județul Alba", pădurile locale în suprafață de 148,9 ha ar putea suferi perturbări majore, cu efecte și asupra celorlalți factori ai mediului (apă, sol, climă, biodiversitate), dar și asupra speciilor de animale ce își găsesc adăpost și hrană în pădure.

Planul "Amenajamentul Fondului Forestier din U.P.VII Ohaba, Proprietate Publică a Comunei Ohaba, Județul Alba" nu include acțiuni de construcție, funcționare și dezafectare care să ducă la modificări fizice în aria naturală protejată de interes comunitar, legate de topografie, utilizarea terenurilor, modificări ale cursurilor de apă, etc. Scopul lui este strict reglementarea gospodăririi pădurii în conformitate cu prevederile legislative în vigoare, regimul silvic și sarcinile de îndeplinit referitoare la protecția unor obiective și la producția de masă lemnoasă.

Totodată, planul nu implică utilizarea, stocarea, transportul, manipularea sau producerea de substanțe sau materiale care ar putea afecta speciile și habitatele de interes comunitar. Stabilește măsuri de gospodărire a pădurilor din zonă (intervenții silviculturale), de a căror aplicare se ocupă structuri silvice autorizate în acest sens, a căror activitate este reglementată în ceea ce privește activitățile menționate mai sus.

C.2. Impactul lucrărilor asupra habitatelor prin analiza efectelor asupra criteriilor ce definesc starea favorabilă de conservare

Conform datelor înscrise în formularul standard Natura 2000 pentru situl ROSCI0211 Podișul Secaşelor, în fondul forestier al U.P.VII Ohaba a fost identificat un singur tip de habitate de pădure (91Y0) care necesită măsuri speciale de protecție. În tabelul următor sunt evidențiate tipuri de habitate identificate în fondul forestier al U.P.VII Ohaba și aflate în suprafața ariei protejate:

Tipuri de habitate identificate în fondul forestier din U.P.VII Ohaba pe suprafața ROSCI0211 Podișul Secaşelor

Tabelul C.2.1.

U.P.	Tip habitat Natura 2000	Tip habitat românesc	Tip pădure	Suprafața	
				ha	%
VII	91Y0 Păduri dacice de stejar și carpen	R4128 Păduri getice-dacice de gorun (<i>Quercus petraea</i>) cu <i>Dentaria bulbifera</i>	511.3. Gorunet cu floră de mull de productivitate mijlocie (m)	97,1	100
		total tip habitat R4128		97,1	100
	Total tipuri habitate de interes comunitar			97,1	100
	Total tipuri habitate de interes național și comunitar			97,1	100

Gospodărirea pădurilor în toate u.a. în care se găsește acest tip de habitat se va face conform principiilor enumerate la subcapitolul anterior (C.1). În tabelul următor sunt evidențiate u.a. și lucrările propuse de amenajament în tipurile de habitate identificate în fondul forestier din U.P.VII Ohaba pe suprafața sitului ROSCI0211 Podisul Secaselor.

Evidența tipurilor de habitate pe u.a. și lucrări propuse de amenajamentul U.P.VII Ohaba pe suprafața ROSCI0211 Podisul Secaselor

Tabelul D.2.2.

u.a.	Suprafață (ha)	Grupa și categoria funcțională	Caracterul actual al arboretului	Vârsta (ani)	Compoziția	Consistența	Factori destabilizatori și limitativi	Factori destabilizatori și limitativi	Tip pădure	Cod habitat Natura 2000
61 A	17,6	1-5B	natural fundam.de prod.mijl.	120	7GO 3CA	0,5	20% tulpini nesănătoase	T.PROG.	5113	91Y0
61 B	3,2	1-5B	natural fundam.de prod.mijl.	70	8GO 2CA	0,7	Uscare slaba	TAIERI IGIENA	5113	91Y0
61 C	5,0	1-5B	natural fundam.de prod.mijl.	65	8GO 2CA	0,7	Uscare slaba	TAIERI IGIENA	5113	91Y0
61 D	0,7	1-5B	partial derivat	65	3GO 7 CA	0,8	20% tulpini nesănatoase	RARITURI	5113	91Y0
61 F	6,2	1-5B	natural fundam.de prod.mijl.	20	8GO 2CA	0,9		CURATIRI	5113	91Y0
66 A	1,2	1-5B	natural fundam.de prod.mijl.	70	6GO 4CA	0,8	20% tulpini nesănatoase	TAIERI IGIENA	5113	91Y0
67 A	3,6	1-5B	natural fundam.de prod.mijl.	60	6CA 4GO	0,8	30% tulpini nesănatoase	RARITURI	5113	91Y0
67 B	22,1	1-5B	natural fundam.de prod.mijl.	70	8GO 2CA	0,8	Uscare slaba	TĂIERI IGIENĂ	5113	91Y0
67 C	2,3	1-5B	natural fundam.de prod.mijl.	70	8GO 2CA	0,8	Uscare slaba	TĂIERI IGIENĂ	5113	91Y0
67 D	32,1	1-5B	natural fundam.de prod.mijl.	75	10GO	0,8	Uscare slaba, 20% tulpini nesănătoase	TĂIERI IGIENĂ	5113	91Y0
67 E	3,1	1-5B	partial derivat	40	3GO 2CA 5DT	0,9	Uscare slaba	RĂRITURI	5113	91Y0
68	7,8	1-5B	natural fundam.de prod.mijl.	70	9GO 1CA	0,8	20% tulpini nesănătoase	TĂIERI IGIENĂ	5113	91Y0

Tipul de habitate identificat în fondul forestier din U.P.VII Ohaba se găsește în u.a. încadrate în grupa I funcțională, cu funcții principale de protecție și secundare de producție.

Obiectivul principal al gospodării arboretelor din aceste u.a. este asigurarea continuității lor și deci și a tipului de habitate precum și ameliorarea continuă a eficienței lor funcționale, a indicatorilor cantitativi și calitativi, adică menținerea și accentuarea biodiversității lor și deci și a tipului de habitate.

Gospodărirea arboretelor cu funcții principale de protecție și secundare de producție (tipul IV de categorii funcționale - T.IV) din tipul de habitate identificat se va realiza în cadrul unui ciclu de 110 ani, în care se va executa întreaga gamă de lucrări, de la lucrări de regenerare și împăduriri până la tăieri de regenerare. Trecerea de la o generație la alta se va face treptat, într-o perioadă de 20 - 25 de ani, prin extrageri repetate de masă lemnoasă, cu intensitate moderată, urmând dinamica procesului de regenerare

naturală.

În toate cazurile, o nouă generație va lua naștere treptat la adăpostul celei actuale, fiind adaptată condițiilor staționale locale și alcătuită din speciile naturale cele mai valoroase. Noua generație va prelua din mers rolul funcțional al generației actuale, fără sincope. Trecerea de la o generație la alta se va face pe porțiuni mici, în diferite puncte ale fondului forestier, astfel că nu vor exista schimbări majore ale masivului forestier. Practic, prin lucrările propuse de amenajament, tipul de habitate identificat va fi modelat permanent pentru a-i reface și a-i menține structura naturală, intervenind acolo unde există tendința degradării lui. În cazul pădurilor care au și funcții de producție, toate acestea simultan cu satisfacerea nevoii de masă lemnoasă, fără a depăși posibilitatea sau a forța resursele existente. Se poate spune că starea favorabilă de conservare a tipului de habitate identificat va fi asigurată prin aplicarea corectă și la timp a măsurilor și lucrărilor de gospodărire a pădurilor propuse de amenajament.

Ca urmare, planul **“Amenajamentul Fondului Forestier din U.P.VII Ohaba, Proprietate Publica a Comunei Ohaba, Judetul Alba”**, **nu are un impact negativ asupra stării favorabile de conservare a tipurilor de habitate** a căror protecție trebuie asigurată prin constituirea siturilor "Natura 2000".

C.3. Impactul asupra speciilor de mamifere

În zona de implementare a amenajamentului U.P.VII Ohaba, conform formularului standard Natura 2000, în situl existent în limitele teritoriale ale fondului forestier **nu se găsesc specii de mamifere** enumerate în Anexa II a Directivei Consiliului nr. 92/43/CEE.

În general, **pentru orice specie de mamifere, aplicarea lucrărilor silvotehnice prevăzute de amenajamentul U.P.VII Ohaba nu are un impact negativ semnificativ asupra sa**, suprafața habitatelor receptor pentru aceste specii fiind suficient de mare pentru a le asigura menținerea și dezvoltarea pe termen lung. De altfel, principala cauză a reducerii efectivelor lor o constituie **fragmentarea habitatelor**, lucru ce **nu se realizează prin implementarea măsurilor prezentului amenajament**. În niciun caz, aplicarea prevederilor amenajamentului U.P.VII Ohaba nu conduce la fragmentarea pădurilor din zonă. Teritoriul fondului forestier din U.P.VII Ohaba ar constitui oricum doar o foarte mică parte din habitatul lor.

În concluzie, **impactul aplicării planului “Amenajamentul Fondului Forestier din U.P.VII Ohaba, Proprietate Publica a Comunei Ohaba, Judetul Alba” asupra speciilor de mamifere nu este semnificativ.**

C.4. Impactul asupra speciilor de amfibieni și reptile

În zona de implementare a amenajamentului U.P.VII Ohaba, conform formularului standard Natura 2000, în situl existent în limitele teritoriale ale fondului forestier, **nu se găsesc specii de amfibieni și reptile** enumerate în Anexa II a Directivei Consiliului nr. 92/43/CEE.

Efectul lucrărilor silvotehnice prevăzute de amenajamentul U.P.VII Ohaba asupra oricăror populații de specii de amfibieni și reptile este aproape nul, deoarece nu ar fi afectată decât o foarte mică parte a habitatelor în care acestea ar putea exista. Ca urmare, oricare specie de amfibieni

și reptile reușește să se păstreze într-o stare bună de conservare având în vedere că teritoriul fondului forestier din U.P.VII Ohaba ar constitui doar o foarte mică parte din habitatul lor.

În concluzie, **impactul aplicării planului “Amenajamentul Fondului Forestier din U.P.VII Ohaba, Proprietate Publica a Comunei Ohaba, Judetul Alba” asupra speciilor de amfibieni și reptile nu este semnificativ.**

C.5. Impactul asupra speciilor de pești

În zona de implementare a amenajamentului U.P.VII Ohaba, conform formularului standard Natura 2000, în situl existent în limitele teritoriale ale fondului forestier **nu se găsesc specii de pești** enumerate în Anexa II a Directivei Consiliului nr. 92/43/CEE.

Pe teritoriul fondului forestier din U.P.VII Ohaba nu se găsesc cursuri de apă favorabile în general speciilor de pești. Ca urmare, **lucrările silvotecnice prevăzute de amenajamentul U.P.VII Ohaba nu vor avea o influență directă asupra oricăror populații de pești**, acestea având o stare de conservare bună.

În concluzie, **impactul aplicării planului “Amenajamentul Fondului Forestier din U.P.VII Ohaba, Proprietate Publica a Comunei Ohaba, Judetul Alba” asupra speciilor de pești nu este semnificativ.**

C.6. Impactul asupra speciilor de nevertebrate

În zona de implementare a amenajamentului U.P.VII Ohaba, conform formularului standard Natura 2000, în suprafața sitului existentă în limitele teritoriale ale fondului forestier **se găsesc 6 specii de nevertebrate** enumerate în Anexa II a Directivei Consiliului nr. 92/43/CEE. Toate sunt fluturi, cu excepția uneia (Morimus asper funereus - croitorul cenușiu).

Niciuna dintre speciile de nevertebrate de interes comunitar nu a fost identificată sau observată pe teritoriul fondului forestier al U.P. **Efectul lucrărilor silvotecnice prevăzute de amenajamentul U.P.VII Ohaba asupra oricăror specii de nevertebrate este aproape nul**, deoarece, în eventualitatea în care aceste specii s-ar găsi totuși, nu va fi afectat decât minor habitatul acestora. Ca urmare, eventualele specii de nevertebrate se păstrează într-o stare bună de conservare, având în vedere că teritoriul fondului forestier din U.P.VII Ohaba ar constitui doar o foarte mică parte din habitatul lor.

În concluzie, **impactul aplicării planului “Amenajamentul Fondului Forestier din U.P.VII Ohaba, Proprietate Publica a Comunei Ohaba, Judetul Alba” asupra speciilor de nevertebrate nu este semnificativ.**

C.7. Impactul asupra speciilor de păsări

În zona de implementare a amenajamentului U.P.VII Ohaba, conform formularului standard Natura 2000, în suprafața sitului existentă în limitele teritoriale ale fondului forestier **nu se găsesc specii de păsări** enumerate în Anexa II a Directivei Consiliului nr. 92/43/CEE.

În general, lucrările silvotecnice prevăzute de amenajamentul U.P.VII Ohaba au o perioadă de aplicare de 10 ani. Periodicitatea lucrărilor este mare, revenirea cu lucrări pe aceeași suprafață în

următorii 10 ani realizandu-se doar daca situatia din teren o cere. Ne referim la lucrările silvotehnice importante, ce implică tăieri semnificative de arbori (rărituri, tăieri de regenerare). Cu alte cuvinte, **într-un interval de timp de 10 ani, de regula într-un singur an se va interveni cu lucrări silvotehnice pe o anumită suprafață. În restul perioadei (9 ani), nu se va mai interveni pe aceeași suprafață**, decât dacă se produc evenimente nedorite ce impun intervenția de urgență (doborâturi, rupturi, incendii, uscarea în masă, etc.). Este adevărat că, amenajamentul prevede executarea anuală a intervențiilor silviculturale, dintre care cele cu impactul cel mai mare sunt tăierile de produse principale. Dar, porțiunile de pădure pe care aceste tăieri se vor executa sunt mereu altele. Ca urmare, **deranjul provocat de executarea lucrărilor silviculturale este evident numai pe o porțiune mică de pădure și într-un singur an din cei 10 pentru care a fost elaborat amenajamentul**. În plus, **majoritatea tăierilor de masă lemnoasă prevăzute de amenajament se vor executa în perioada de repaus vegetativ, categoric în afara perioadelor de împerechere și cuibărit ale speciilor de păsări menționate mai sus**.

În general, speciile de păsări sunt deranjate atât de modificarea mediului, ca urmare a tăierii unor arbori, cât mai ales de zgomotele care însoțesc o astfel de activitate.

În ceea ce privește modificarea mediului, aceasta se produce mai evident în perioada de repaus vegetativ. **Arborii identificați ca fiind adăpostul unor specii de păsări nu sunt extrași, decât în situații limită. În permanență rămân în pădure suficienți arbori scorburoși, chiar uscați, pentru a asigura cuibărirea speciilor de păsări care preferă adăposturi de acest gen**. Chiar dacă, accidental, un arbore care adăpostește cuibul unei specii de păsări trebuie extras, aceasta se va face în afara perioadei de cuibărire, deci cu un stres minim asupra acesteia, putându-și găsi ulterior cu ușurință un alt arbore propice pentru cuib. **Amenajamentul U.P.VII Ohaba nu prevede defrișări și tăieri rase care au ca rezultat tăierea arborilor pe suprafețe mari**.

În ceea ce privește **zgomotele care însoțesc executarea unei intervenții silviculturale, acestea sunt sezoniere, (maxim câteva săptămâni), de obicei în afara perioadei de împerechere și cuibărit**. Pe perioada executării tăierilor, stresul este destul de mare, dar după aceasta se revine la o perioadă lungă de liniște, propice revenirii la normal a vieții speciilor de păsări. În concluzie, **aplicarea intervențiilor silvotehnice nu are un impact semnificativ asupra speciilor de interes comunitar din zonă, din punct de vedere al zgomotelor produse**.

Ca urmare, **lucrările silvotehnice propuse de amenajamentul silvic din U.P.VII Ohaba pot duce cel mult la relocarea temporară, pe o perioadă scurtă de timp, a unor exemplare din speciile de păsări, din zonele deranjate de lucrări în zonele mai liniștite. Cu totul accidental, pot dispărea arbori în scorburile cărora unele specii de păsări au cuiburi, dar în nici un caz în timpul perioadei de cuibărit**. Dispar accidental arbori cu cuiburi goale, chiar părăsite. **Astfel de evenimente nu vor duce însă la modificări ale populațiilor de păsări existente în zonă și mai ales la modificarea stării lor de conservare**.

Alte lucrări care ar putea duce la afectarea semnificativă a populațiilor de specii de păsări din zonă (**administrarea de insecticide, etc.**) **nu sunt prevăzute de amenajament**. În schimb, sunt prevăzute măsuri de prevenire a incendiilor, a manifestării factorilor biotici și abiotici dăunători, care ar putea pune în pericol stabilitatea fondului forestier și ca urmare mediul de viață al speciilor de păsări menționate.

Amenajamentul **nu prevede organizarea vânătorilor, a turismului, a sporturilor extreme, arderea resturilor vegetale, aplicarea unor tratamente chimice pentru combaterea dăunătorilor sau a altor activități care ar putea deranja speciile de păsări sau distruge cuiburile sau exemplare**

tinere și mature. Amenajamentul **nu prevede lucrări agricole, cositul pajiștilor și a fânețelor.** Amenajamentul **nu prevede schimbarea categoriei de folosință din pădure în pășune sau terenuri arabile, care să ducă la diminuarea suprafeței terenurilor cu pădure.** Dimpotrivă, amenajamentul **prevede reîmpădurirea a 3,2 ha, terenuri de pe care a fost îndepărtată temporar pădurea ca efect al aplicării lucrărilor silvice,** care va duce la creșterea suprafeței pădurilor. De asemenea, **nu prevede realizarea unor construcții sau înființarea unor spații de producție industriale.**

Gospodărirea pădurilor din U.P.VII Ohaba are ca scop principal modelarea structurii acesteia în vederea menținerii stabilității și a biodiversității, pentru a-i asigura o eficiență funcțională maximă în raport cu obiectivele urmărite. Acolo unde structura pădurilor s-a degradat, **amenajamentul prevede măsuri de eliminare sau limitare a speciilor invazive și de înlocuire rapidă a acestora cu specii valoroase, preponderent indigene,** corespunzătoare tipurilor naturale fundamentale de pădure. În acest scop sunt propuse împăduriri cu **gorun, paltin de munte, cireș.**

Din toate motivele prezentate mai sus, se poate afirma că **lucrările silvotecnice propuse de amenajamentul U.P.VII Ohaba au efecte minore asupra oricăror specii de păsări și nu determină modificarea stării de conservare a acestora.**

În concluzie, **impactul aplicării planului “Amenajamentul Fondului Forestier din U.P.VII Ohaba, Proprietate Publica a Comunei Ohaba, Judetul Alba” asupra speciilor de păsări nu este semnificativ.**

C.8. Impactul asupra speciilor de plante

În zona de implementare a amenajamentului U.P.VII Ohaba, conform formularului standard Natura 2000, în situl existent în limitele teritoriale ale fondului forestier **se găsesc 5 specii de plante** enumerate în Anexa II a Directivei Consiliului nr. 92/43/CEE și **alte 3 specii de plante** considerate importante.

Niciuna din speciile de plante de interes comunitar nu a fost identificată sau observată în fondul forestier al U.P. De obicei se găsesc în locuri însorite, mai cu seamă în pajiștile și fânețele din afara fondului forestier sau pe soluri calcaroase, sărace și superficiale. În interiorul pădurilor din fondul forestier al U.P. găsesc izolat condiții propice de instalare și dezvoltare, fiind puțin probabilă prezența acestora aici. Din acest motiv, **efectul lucrărilor silvotecnice prevăzute de amenajamentul U.P.VII Ohaba asupra populațiilor de specii de plante a căror protecție ar fi necesară este nesemnificativ.** Eventualele exemplare izolate afectate de lucrările silvice nu pun în pericol existența acestor specii de plante în zonă, majoritatea lor cantonându-se în afara fondului forestier sau la liziera acestuia.

În concluzie, **impactul aplicării planului “Amenajamentul Fondului Forestier din U.P.VII Ohaba, Proprietate Publica a Comunei Ohaba, Judetul Alba” asupra speciilor de plante nu este semnificativ.**

C.9. Analiza impactului indirect asupra habitatelor și speciilor de interes comunitar

Întrucât prin amenajamentul fondului forestier din U.P.VII Ohaba nu au fost propuse în detaliu alte activități decât lucrări silviculturale legate de regenerarea, îngrijirea și conducerea pădurilor din zonă, considerăm că, prin implementarea prevederilor acestuia, **nu există un impact indirect**

asupra habitatelor și speciilor de interes comunitar din cadrul sitului ROSCI0211 Podișul Secașelor.

C.10. Analiza impactului cumulativ asupra habitatelor și speciilor de interes comunitar

Soluțiile tehnice cuprinse în toate amenajamentele silvice, întocmite pentru toate fondurile forestiere aparținând diverșilor proprietari, care se suprapun peste situl ROSCI0211 Podișul Secașelor, sunt fundamentate pe aceleași principii și sunt realizate în conformitate cu Norme tehnice unitare. Ca urmare, putem estima că **impactul cumulativ asupra integrității sitului ROSCI0211 Podișul Secașelor** al lucrărilor silvice prevăzute **de către toate amenajamentele silvice** în vigoare, întocmite pentru pădurile din zonă aparținând diverșilor proprietari, **este ne semnificativ**.

Planul “Amenajamentul Fondului Forestier din U.P.VII Ohaba, Proprietate Publica a Comunei Ohaba, Judetul Alba” nu implica dezvoltari conexe care ar putea afecta ariile naturale protejate din zona sa.

C.11. Analiza impactului rezidual asupra habitatelor și speciilor de interes comunitar

Impactul rezidual al lucrărilor silvotehnice prevăzute de amenajamentul fondului forestier din U.P.VII Ohaba este minim. În principal, impactul rezidual se cuantifică prin efectele modificărilor ce au loc la nivel de microclimat, mai exact al condițiilor de biotop, generate de fluctuațiile produse în structura pe orizontală și pe verticală a pădurii, cum ar fi: schimbarea proporției speciilor, variația consistenței, înaintarea în vârstă, înlocuirea arboretelor bătrâne cu unele noi, tinere, etc. Acestea pot determina **modificări temporare în ceea ce privește regimul de retenție a apei pluviale, cantitatea de lumină ce ajunge la suprafața solului, circulația diferită a aerului și a apei, la suprafață și în sol, alterarea structurii solului,** etc. Toate acestea **sunt lente, reversibile și de intensitate mică, fără a genera schimbări majore** (nu există versanți înclinați vulnerabili pe care ar putea să apară eroziunea sau alunecarea terenurilor, colmatarea cursurilor de apă care să genereze inundații majore, etc.). Menținerea unei stări bune de vegetație și a continuității masivului forestier, obiective esențiale ale gospodăririi pădurilor prin implementarea prevederilor amenajamentului silvic, va minimiza impactul rezidual.

C.12. Măsuri pentru reducerea impactului asupra habitatelor și speciilor de interes comunitar

C.12.1. Măsuri pentru reducerea impactului asupra habitatelor de interes comunitar

În fondul forestier al U.P.VII Ohaba a fost identificat un singur tip de habitate de interes comunitar. În vederea reducerii impactului asupra acestuia în general și pentru păstrarea și ameliorarea biodiversității, amenajamentul a avut în vedere următoarele:

- realizarea unor lucrări de îngrijire și conducere prin care să se mențină și să se îmbunătățească starea de sănătate, stabilitatea și biodiversitatea naturală existentă;

- executarea corectă și la momentul oportun a tuturor lucrărilor de îngrijire prevăzute;
- conducerea arboretelor în regimul codru, până la vârste înaintate (90 - 120 de ani);
- promovarea celui mai intensiv tratament posibil de aplicat, în cazul arboretelor ajunse la vârsta exploatabilității, tratament ce permite totodată și conservarea și accentuarea biodiversității;
- promovarea compozițiilor de regenerare apropiate de cele ale tipurilor natural fundamentale de pădure locale, iar în cazul împăduririlor, introducerea speciilor caracteristice tipurilor natural fundamentale de pădure locale și folosirea de material seminologic de proveniență verificată;
- acordarea unei atenții deosebite arboretelor identificate cu o stare de conservare nefavorabilă sau parțial favorabilă, determinându-se cauza pentru care au ajuns în această situație și încercând, dacă este posibilă, remediarea cât mai rapidă a acestei stări;
- pastrarea permanentă a unei stări fito-sanitare cât mai bune a arboretelor și luarea măsurilor necesare pentru prevenirea incendiilor;
- recoltarea rațională și ecologică a ciupercilor și fructelor de pădure comestibile și a speciilor de plante medicinale;
- reconstrucția ecologică a unor arborete necorespunzătoare în raport cu funcțiile pe care trebuie să le exercite, refacerea desimii arboretelor rărite sub acțiunea factorilor vătămători periculoși, ameliorarea compoziției arboretelor artificiale sau parțial derivate;
- respectarea normelor de exploatare a masei lemnoase și evitarea pe cât posibil a rănirii arborilor rămași pe picior sau a semințișului în cazul tăierilor de produse principale sau a tăierilor de conservare;
- în paralel cu măsurile silvotehnice ce vizează arboretul se va ține cont și de celelalte specii de interes comunitar astfel: se recomandă păstrarea a 1 - 2 arbori uscați/ha (căzuți la sol sau în picioare) pentru menținerea biodiversității descompunătorilor și pentru a oferi condiții păsărilor pentru cuibărit; se vor menține bălțile, pâraiele, izvoarele etc. într-o stare care să le permită să își exercite rolul natural în ciclul de reproducere al amfibienilor, insectelor, etc. Sub nicio formă nu se va colecta masa lemnoasă exploatată pe firul cursurilor de apă.
- în măsura în care normele tehnice o permit, perioada de executare a lucrărilor silvotehnice să nu se suprapună peste perioada de reproducere a speciilor de animale sau peste perioada de cuibărit a păsărilor ce habitează în pădure;
- nu se vor administra tratamente chimice de combatere a dăunătorilor, decât în cazurile extreme, la înmulțirea în masă a acestora, când există pericolul vătămării pădurii pe suprafețe mari.

C.12.2. Măsuri pentru reducerea impactului asupra speciilor de mamifere

În general, în scopul menținerii stării de conservare a oricăror populații de mamifere se vor lua pe cât posibil, următoarele măsuri:

- se vor evita exploatările masive a exemplarelor mature de gorun care fructifică abundent;
- se va evita organizarea unor parchete de exploatare în zonele în care vor fi identificate locurile de împerechere și creștere a puilor, în perioada noiembrie-martie;
- se va evita organizarea simultană a parchetelor de exploatare pe suprafețe învecinate;
- delimitarea efectivă unei zone de protecție specială de 200 m în jurul vizuinilor sau a locurilor de odihnă în care să fie limitată exploatarea pădurii;
- delimitarea unei zone tampon de 500 m în jurul vizuinilor sau a locurilor de odihnă, în

interiorul careia să fie limitate activitățile umane.

- la proiectarea infrastructurii de transport (drumuri de TAF) se va avea în vedere păstrarea unei distante minime de 750 m față de zonele în care se găsesc vizuini sau locuri de odihnă.
- interzicerea extinderii intravilanului la mai puțin de 1000 m de zona de protecție a vizuinilor sau a locurilor de odihnă.

C.12.3. Măsuri pentru reducerea impactului asupra speciilor de amfibieni și reptile

Curățarea pădurii, îndepărtarea lăstărișului, a arborilor uscați sau în curs de uscare pot conduce la degradarea sau distrugerea microhabitatului litier al speciilor de amfibieni. Din acest motiv, se vor evita astfel de activități, pe cât posibil, în zonele în care au fost identificate populații ale acestora.

Este necesară evitarea unor activități în zona bălților și a izvoarelor, deoarece ar putea genera perturbări în creșterea și dezvoltarea populațiilor de amfibieni și reptile. Cea mai importantă este exploatarea forestieră (tăiere, scos, apropiat, transport și depozitare masă lemnoasă). Aceasta trebuie desfășurată astfel încât să fie evitată orice formă de degradare a habitatelor acvatice ale speciilor de amfibieni. Habitatele acvatice caracteristice speciilor de amfibieni vor fi menționate în procesele verbale de predare - primire a parchetelor de exploatare a masei lemnoase.

În toate activitățile de exploatare se va interzice:

- desecarea sau drenarea habitatelor acvatice specifice;
- degradarea sub orice formă a habitatelor acvatice în care se identifică prezența speciilor de amfibieni și reptile enumerate în formularele standard ale siturilor;
- bararea cursurilor de apă;
- depozitarea rumegușului sau a resturilor de exploatare în zone umede;
- astuparea podurilor sau a podețelor cu resturi de exploatare;
- utilizarea de substanțe chimice în procesul de combatere a unor dăunători ai pădurii;
- poluarea apelor și a solurilor cu carburanți, uleiuri sau alte substanțe chimice utilizate sau rezultate în procesul de exploatare forestieră.

C.12.4. Măsuri pentru reducerea impactului asupra speciilor de pești

În lipsa vegetației forestiere de pe malurile cursurilor de apă albiile minore nu sunt umbrite. În acest caz apa se încălzește, iar cantitatea de oxigen dizolvat în apă scade. Această problemă afectează speciile de pești de interes conservativ, care sunt adaptate unor zone cu apă rece și cantitate mare de oxigen dizolvat.

Pe teritoriul fondului forestier din U.P.VII Ohaba nu există cursuri de apă în care să găsească condiții de viață favorabile speciile de pești. Totuși, de-a lungul cursurilor mai importante din fondul forestier (văile principale) se vor evita următoarele activități, ce pot avea un impact negativ asupra unor eventuale populații de pești:

- tăieri de masă lemnoasă în arborete situate pe malul râurilor și pâraielor în care trăiesc speciile de interes comunitar. În situația în care acest lucru nu este posibil se va păstra o bandă, așa numită zona tampon, de cel puțin 20 m pe ambele maluri în care nu se intervine cu tăieri;
- traversarea cursurilor de apă de către utilajele folosite în procesul de exploatare lemnoasă;

- depozitarea rumegușului, a resturilor de exploatare în albia râurilor și a pâraielor;
- bararea cursurilor de apă;
- astuparea podurilor sau a podețelor cu resturi de exploatare;
- utilizarea de substanțe chimice în procesul de combatere a unor dăunători ai pădurii;
- poluarea apelor cu carburanți, uleiuri sau alte substanțe chimice utilizate sau rezultate în procesul de exploatare forestieră.

C.12.5. Măsuri pentru reducerea impactului asupra speciilor de nevertebrate

Este posibilă apariția pe teritoriul fondului forestier din U.P.VII Ohaba a unor specii de nevertebrate din cele enumerate în formularul standard ale sitului peste care se suprapune. În cazul în care acestea se vor identifica, se va evita:

- fragmentarea habitatelor;
- degradarea habitatelor;
- distrugerea habitatelor.

C.12.6. Măsuri pentru reducerea impactului asupra speciilor de păsări

Modul de gospodărire a pădurii poate afecta pe termen lung orice specie de pasăre prin conducerea către o compoziție și/sau consistență a pădurii nefavorabilă acestora, atât pentru cuibărit, cât și pentru hrănire. Pe termen mai scurt, activitățile desfășurate în urma implementării prevederilor amenajamentului silvic, pot afecta speciile de păsări prin: modificarea mediului (extragerea arborilor valoroși pentru cerințele ecologice ale păsărilor) și deranjul produs de activitățile desfășurate în pădure, cea mai importantă fiind exploatarea forestieră.

În scopul menținerii stării de conservare a eventualelor populații de păsări, se vor lua, pe cât posibil, următoarele măsuri:

- identificarea zonelor de împerechere, cuibărit și creștere a puilor, în vederea protejării acestora în perioadele în care în pădure se execută lucrări silvice;
- evitarea exploatărilor forestiere în perioadele de împerechere, cuibărit și creștere a puilor;
- reducerea circulației în pădure;
- evitarea alterării habitatelor forestiere din jurul adăposturilor și a zonelor de împerechere, cuibărit și creștere a puilor;
- păstrarea arborilor bătrâni, scorburoși și cu cuiburi în pădure;
- reconstrucția cuiburilor a căror distrugere nu poate fi evitată prin lucrările de exploatare, cunoscut fiind că păsările care au plecat nestingherite revin la cuiburi, în cazul în care acestea sunt reconstruite;
- interzicerea pășunatului și a accesului câinilor în pădure, aceștia putând provoca perturbări semnificative în populațiile de păsări, în mod deosebit a acelor care cuibăresc la nivelul solului;
- asigurarea unei structuri relativ compacte a pădurii;

- extragerea arborilor prin rărire și nu prin tăieri rase;
- colectarea masei lemnoase sub formă de trunchiuri și catarge, cu mărunțirea coroanei arborilor la cioată;
- instalarea de adăposturi și cuiburi artificiale în arboretele tinere;
- îndesirea zonelor de lizieră (minim 30 m de lizieră până la intrarea în pădure) și organizarea de limite naturale de-a lungul drumurilor și potecilor din pădure prin menținerea plantelor ierboase perene înalte și a gardurilor vii din specii arbustive;
- excluderea folosirii pesticidelor și a altor substanțe chimice, îndeosebi în vecinătatea zonelor de cuibărit, adăpost și odihnă.

C.12.7. Măsurile pentru reducerea impactului asupra speciilor de plante

Chiar dacă speciile de plante de interes comunitar menționate în formularul standard al sitului Natura 2000 din zonă nu au fost identificate în fondul forestier al U.P.VII Ohaba, unele nefiind specii caracteristice habitatelor forestiere, se vor lua câteva măsuri legate de procesul de exploatare a masei lemnoase:

- se vor face referiri, în actele de reglementare a procesului de exploatare, la interzicerea depozitării masei lemnoase exploatare în zone din afara fondului forestier în care aceste specii au fost identificate;
- se va evita colectarea materialului lemnos pe trasee din afara fondului forestier prin zone în care aceste specii au fost identificate;
- se va interzice amplasarea de rampe de încărcare în zone din afara fondului forestier în care aceste specii au fost identificate.

C.12.8. Măsurile prevăzute de amenajament în cazul apariției unor calamități naturale ce afectează mediul înconjurător

În cazul apariției unor calamități naturale (doborâturi de vânt și rupturi de zăpadă, uscare în masă, incendii, atacuri de dăunători) amenajamentul silvic al U.P.VII Ohaba propune următoarele măsuri:

- semnalarea prin rapoarte de către personalul silvic de teren a apariției doboraturilor și rupturilor de vânt și zăpadă și a celorlalți factori destabilizatori;
- materializarea pe hartă a suprafețelor afectate de doborâturi, rupturi, uscare, incendii și atacuri de dăunători, în masă sau dispersate, pentru estimarea aproximativă a fenomenului și luarea primelor măsuri de organizare;
- măsurarea suprafețelor afectate de calamități;
- organizarea activității de punere în valoare în regim de urgență (maxim 30 zile), cu personal din cadrul ocolului silvic și prin atragere de delegați în cazul în care volumul lucrărilor depășește 30 zile;
- punerea în valoare a masei lemnoase din suprafețele calamitate, valorificarea urgentă a acesteia prin licitații pe picior, licitații de prestări servicii, vânzare către populație; se va face o analiză atentă în vederea evacuării și valorificării rapide a masei lemnoase din pădure;
- curățarea de resturi de exploatare a suprafețelor în care s-au produs calamitățile;
- împădurirea suprafețelor afectate de calamități în termen de cel mult două sezoane de vegetație de la evacuarea masei lemnoase;

- măsuri de protecție pe lizierele deschise, perimetrare calamităților, constând în amplasarea de curse de tip Cluj, arbori cursă clasici pentru preîntâmpinarea atacurilor de ipidae, combaterea ipidae-lor, dacă este cazul;

- măsuri de combatere a dăunătorului *Hylobius abietis* în plantațiile înființate, dacă este cazul.

Pentru volumul recoltat din calamități se vor face precomptările necesare în sensul opririi de la tăiere a unui volum echivalent de produse principale din planul decenal. În cazul în care volumul recoltat din calamități depășește volumul rămas de recoltat ca produse principale, tăierile de produse principale se vor sista. În cazuri extreme se va putea solicita revizuirea amenajamentului înainte de data expirării.

C.13. Monitorizarea implementării măsurilor propuse în prezentul plan

Măsurile propuse de planul “Amenajamentul Fondului Forestier din U.P.VII Ohaba, Proprietate Publica a Comunei Ohaba, Judetul Alba” pentru reducerea impactului asupra habitatelor și speciilor de interes comunitar vor fi permanent monitorizate în vederea aplicării lor corecte, complete și la timp.

Monitorizarea va avea ca scop următoarele:

- urmărirea felului în care se respectă prevederile amenajamentului, dar și a prezentului memoriu tehnic;
- urmărirea felului în care se pun în practică prevederile amenajamentului;
- urmărirea felului în care se respectă legislația de mediu cu privire activitățile de exploatare forestieră.

C.14. Păduri virgine și cvasivirgine

În fondul forestier din U.P.VII Ohaba nu se găsesc păduri virgine sau cvasivirgine.

C.15. CONCLUZII

În concluzie, planul “Amenajamentul Fondului Forestier din U.P.VII Ohaba, Proprietate Publica a Comunei Ohaba, Judetul Alba” poate afecta direct sau indirect habitate și specii de nevertebrate și plante de interes comunitar, dar fără impact semnificativ. Intervențiile silviculturale propuse de plan pentru gospodărirea pădurilor din zonă se vor aplica pe suprafețe restrânse și cu luarea tuturor măsurilor enumerate mai sus pentru reducerea impactului asupra habitatelor și a speciilor de interes comunitar din zonă. **Temporar, pe suprafețe restrânse pot fi afectate zone în care pot apărea izolat exemplare din specii de nevertebrate sau plante de interes comunitar. În cei 10 ani de aplicare ai planului, aceste evenimente vor produce rar, o singură dată pe o anumită suprafață.** Zonele de adăpost, hrănire și reproducere ale speciilor de nevertebrate și cele de instalare a speciilor de plante de interes comunitar sunt mult mai mari decât suprafața pe care este amplasat planul, impactul aplicării acestuia fiind nesemnificativ din acest punct de vedere la nivelul întregii populații.

Foarte important, planul “Amenajamentul Fondului Forestier din U.P.VII Ohaba, Proprietate Publica a Comunei Ohaba, Judetul Alba” nu implică o deteriorare semnificativă sau o pierdere totală a vreunui habitat natural de interes comunitar pentru care a fost

desemnata aria naturală ROSCI0211 Podișul Secaşelor. Nu va implica nici izolarea reproductivă a vreunei specii de interes comunitar, deoarece aplicarea lucrărilor silviculturale nu va duce la fragmentarea habitatelor acestor specii, acestea urmând a fi aplicate punctiform și dispersat pe o suprafață mare, fără reveniri repetate în același punct într-o perioadă de 10 ani.

Din cele prezentate în acest memoriu, reiese că planul **“Amenajamentul Fondului Forestier din U.P.VII Ohaba, Proprietate Publica a Comunei Ohaba, Judetul Alba” nu are un impact negativ** asupra ariei naturale protejate ROSCI0211 Podișul Secaşelor și nici asupra mediului înconjurător. Prin măsurile de gospodărire pe care le prevede, permite valorificarea unei resurse naturale regenerabile în condițiile protejării peisajului terestru, prin protejarea componentei lui celei mai importante, pădurea, asigurând totodată și respectarea principiului dezvoltării durabile a regiunii.

BIBLIOGRAFIE

- HG nr.236/2023;
- Norme tehnice pentru amenajarea padurilor, aprobate prin Ordinul Ministrului Apelor, Padurilor și Protecției Mediului nr.1672/2000;
- Ordinul Ministrului Apelor și Padurilor nr.766/2018;
- Directiva 92/43/CEE a Consiliului din 21 mai 1992 privind conservarea habitatelor naturale și a speciilor de faună și floră sălbatică;
- Directiva 2009/147/CE a Parlamentului European și a Consiliului din 30 noiembrie 2009 privind conservarea păsărilor sălbatice;
- Decizia de punere în aplicare a Comisiei din 11 iulie 2011 privind formularul-tip pentru siturile NATURA 2000 [notificată cu numărul C(2011) 4892];
- Natura 2000 – Standard Data Form, ROSCI0211 Podișul Secaşelor, precum și versiunea în limba română a acestuia;
- [Reference Portal for Natura 2000](#);
- Amenajamentul Fondului Forestier din U.P.VII Ohaba – S.C.”Fanalro” S.R.L., Timisoara;
- Memoriu de prezentare al amenajamentului U.P.V Berghin, jud.Alba – ing.Oprita I.;
- Memoriu de prezentare al amenajamentului U.P.IV Spring, jud.Alba – ing.Leanca L.;
- Habitatele din România - Donita D.și alții, Ed.Tehnica Silvica, București 2005;

**Responsabil amenajamente silvice,
ing.Ioan Oprita**



ROMÂNIA
JUDEȚUL ALBA
COMUNA OHABA
CONSILIUL LOCAL

HOTĂRÂREA Nr. 44/2023

Privind aprobarea revizuirii amenajamentului silvic al UP VII Ohaba si derularea acestei proceduri de catre Ocolul Silvic Sebes R.A.

Consiliul Local al Comunei Ohaba, întrunit în ședință publică în data de 09.06.2023, ora 9^{oo}, la sediul Primăriei Ohaba, jud. Alba, nr. 188;

Luând în dezbateri :

- Proiectul de hotărâre privind aprobarea revizuirii amenajamentului silvic al UP VII Ohaba si derularea acestei proceduri de catre Ocolul Silvic Sebes R.A nr. 37/22.05.2023.;

Văzând:

- Adresa nr.2124/22.05.2023 a Ocolului Silvic Sebeș R.A.

- Raportul de specialitate nr.2378/06.06.2023;

Luând în considerare:

- Referatul de aprobare al inițiatorului - Primarul Comunei Ohaba nr. 2124/22.0;

- Avizul cu caracter consultativ al comisiilor de specialitate ;

Având în vedere:

- prevederile HG nr.236/2023;

Ținând cont de prevederile art.129 alin.(2) lit.c) si alin.(4) lit.e) si g) din Codul Administrativ aprobat prin OUG nr.57/2019, cu modificările și completările ulterioare;

În temeiul art.139 din Codul Administrativ aprobat prin OUG nr.57/2019, cu modificările și completările ulterioare,

HOTĂRĂȘTE

Art.1 Se aprobă revizuirea amenajamentului silvic al UP VII Ohaba in sensul prevazut de HG nr.236/2023.

Art.2 Se aproba ca procedura de revizuire a amenajamentului silvic al UP VII Ohaba sa fie derulata de catre Ocolul Silvic Sebes R.A.in calitate de administrator al fondului forestier aflat in proprietatea Comunei Ohaba, prin achizitia publica a prestarii acestui serviciu de catre un operator atestat si achitarea in mod direct sau prin intermediul acestui operator a taxelor aferente, urmand ca toate costurile generate astfel sa fie alocate in executia bugetara aferenta proprietarului fondului forestier – Comuna Ohaba.

Art.3 Orice alte dispoziții contrare prezentei își încetează valabilitatea începând cu data intrării in vigoare a acesteia.

Art.4 Prezenta hotărâre poate fi atacată de catre persoanele îndreptățite, în termenul și în condițiile prevăzute de Legea nr.544/2004 privind contenciosul administrativ, cu modificările și completările ulterioare.

Art.5 Prezenta hotărâre va fi dusă la îndeplinire de către Ocolul Silvic Sebeș R.A..

Prezenta hotărâre se comunică către:

- Instituția Prefectului - Județul Alba;
- Primarul Comunei Ohaba;

- Ocolul Silvic Sebeș R.A.cu sediul in Sebeș, str.Mircea cel Mare nr.109, jud.Alba

Ohaba la 09.06.2023

Președinte de ședință,
Ștef Elisabeta
Consilier local



Contrasemnează pentru legalitate,
p.Secretar general comună,
Șurghe Geanina



ROMÂNIA
JUDEȚUL ALBA
COMUNA OHABA
PRIMAR

PROIECT DE HOTĂRÂRE

Privind aprobarea revizuirii amenajamentului silvic al UP VII Ohaba si derularea acestei proceduri de către Ocolul Silvic Sebeș R.A.

Primarul comunei Ohaba, județul Alba, domnul Mihălțan Adrian Nicolae;

Văzând:

- Adresa nr.2124/22.05.2023 a Ocolului Silvic Sebeș R.A. și Raportul de specialitate nr.2378/06.06.2023;

Luând în considerare:

- Referatul de aprobare nr. 1400/22.05.2023 al inițiatorului - Primarul Comunei Ohaba;

Având în vedere:

- prevederile HG nr.236/2023 pentru aprobarea metodologiei de derulare a procedurii de evaluare de mediu pentru amenajamentele silvice ;

Ținând cont de prevederile art.129 alin.(2) lit.c) si alin.(4) lit.e) si g) din Codul Administrativ aprobat prin OUG nr.57/2019, cu modificările și completările ulterioare;

În temeiul art.136 din Codul Administrativ aprobat prin OUG nr.57/2019, cu modificările și completările ulterioare,

PROIECT DE HOTĂRÂRE:

Art.1 Se propune revizuirea amenajamentului silvic al UP VII Ohaba în sensul prevăzut de HG nr.236/2023 pentru aprobarea metodologiei de derulare a procedurii de evaluare de mediu pentru amenajamentele silvice.

Art.2 Se propune ca procedura de revizuire a amenajamentului silvic al UP VII Ohaba sa fie derulata de către Ocolul Silvic Sebeș R.A.in calitate de administrator al fondului forestier aflat in proprietatea Comunei Ohaba, prin achiziția publica a prestării acestui serviciu de către un operator atestat și achitarea in mod direct sau prin intermediul acestui operator a taxelor aferente, urmând ca toate costurile generate astfel sa fie alocate in execuția bugetara aferenta proprietarului fondului forestier – Comuna Ohaba.

Art.3 Orice alte dispoziții contrare prezentei își încetează valabilitatea începând cu data intrării in vigoare a acesteia.

Art.4 Prezenta hotărâre poate fi atacată de către persoanele îndreptățite, în termenul și în condițiile prevăzute de Legea nr.554/2004 privind Contenciosul administrativ, cu modificările și completările ulterioare.


Nr.37/2023

Ohaba, 22.05.2023

INIȚIATOR – PRIMAR
Mihălțan Adrian Nicolae



AVIZAT DE LEGALITATE,
p. SECRETAR COMUNA,
Șurghe Geanina



ROMÂNIA
JUDEȚUL ALBA
COMUNA OHABA
PRIMĂRIA OHABA
PRIMAR

Nr. 1389/22.05.2023

REFERAT DE APROBARE

La proiectul de hotărâre privind aprobarea revizuirii amenajamentului silvic al UP VII Ohaba și derularea acestei proceduri de către Ocolul Silvic Sebeș R.A.

Văzând adresa nr.2124/22.05.2023 a Ocolului Silvic Sebeș R.A. înregistrată la Primăria Comunei Ohaba sub nr.1389/22.05.2023, inclusiv documentația conexă, referitoare la aprobarea revizuirii amenajamentului silvic al UP VII Ohaba și derularea acestei proceduri de către Ocolul Silvic Sebeș R.A.;

În temeiul prevederilor art.136 alin.(1) din Codul Administrativ aprobat prin OUG nr.57/2019, cu modificările și completările ulterioare, am inițiat prezentul proiect de hotărâre.

PRIMAR,
Mihălțan Adrian Nicolae





Ocolul Silvic Sebes R.A.

515800 Sebeș, Str. Mircea cel Mare (Gaterului) nr. 109, jud. Alba
J 01/25/2004, RO 16041457, RO02 RNCB 0011 0212 9736 0001 BCR Sebeș
tel / fax : 0258 735725, e-mail: ossebesra@yahoo.com

Nr. 2378/06.06.2023

Raport de specialitate

Privind proiectul de hotarare pentru aprobarea revizuirii amenajamentului silvic al UP VII Ohaba si derularea acestei proceduri de catre Ocolul Silvic Sebes R.A.

Avand in vedere faptul ca suprafata de fond forestier aflata in proprietatea Comunei Ohaba, administrata de Ocolul Silvic Sebes R.A. si care face obiectul amenajamentului silvic al UP VII Ohaba, se suprapune partial cu aria protejata ROSCI0211 Podisul Secaselor din cadrul retelei "Natura 2000", in conformitate cu prevederile HG nr.236/2023, se impune revizuirea acestui amenajament silvic.

Facem precizarea ca obligatia revizuirii cade in sarcina titularului amenajamentului silvic, iar Ocolul Silvic Sebes R.A., in calitate de administrator al fondului forestier are disponibilitatea de a prelua aceasta sarcina, prin achizitia publica a prestarii serviciului respectiv de catre un operator atestat in conditiile legii, si achitarea in mod direct sau prin intermediul acestui operator a taxelor necesare si a costurilor publicitare.

Toate costurile generate de parcurgerea procedurii de revizuire vor fi alocate executiei bugetare aferente proprietarului fondului forestier – Comuna Ohaba, corespunzator anului in care se vor produce.

Resp.Amenajamente Silvice,
Ioan Oprita



MINISTERUL APELOR ȘI PĂDURILOR
Comisia tehnică de avizare pentru silvicultură

AVIZ CTAS nr. 32 din 05.04.2017
pentru amenajamentul silvic al fondului forestier proprietate publică aparținând
comunei Ohaba, Unitatea de Producție VII Ohaba, județul Alba

1. Au participat la ședința de avizare:

Președinte de ședință: Istrate Ștefco
Membri CTAS: Dănuț Iacob, Dan Achim, Ciprian Bădescu, Florin Achim, Ștefan Tamaș, Marian Tudoran, Banu Constantin, Liviu Filip, Gabriel Duduman, Cristea Ioan, Gheorghe Gheorghiuță, Macău Cristian, Cristea Marius

2. Din analiza făcută în cadrul ședinței de avizare a rezultat:

- amenajamentul silvic al fondului forestier, proprietate publică aparținând comunei Ohaba, Unitatea de Producție VII Ohaba, județul Alba, s-a elaborat de S.C. Fanalro Timișoara, șef proiect ing. Leanca Liviu, expert CTAP ing. Andrei Ilie.
- amenajamentul silvic al fondului forestier, proprietate publică aparținând comunei Ohaba, Unitatea de Producție VII Ohaba, județul Alba, a fost avizat cu procesul verbal CTAP nr. 118 din 29.09.2016, recepționat de beneficiar și verificat de Garda Forestieră Cluj.
- perioada de aplicare a amenajamentului silvic al fondului forestier, proprietate publică aparținând comunei Ohaba, Unitatea de Producție VII Ohaba, județul Alba este 01.01.2016 – 31.12.2025.

3. Cu ocazia examinării amenajamentului, Comisia a constatat următoarele:

Documentele privind proprietatea: Titlul de proprietate nr. 14148/1733/18.06.2008 și Procesul verbal de punere în posesie nr. 871/24.10.2002.

Suprafața inclusă în amenajament este de 148,9 ha, a făcut parte din O.S. Petrești (U.P. III Vingard) și are ca folosințe: păduri și terenuri destinate împăduririi sau reîmpăduririi – 146,6 ha și terenuri afectate gospodăririi silvice – 2,3 ha.

- Suprafața încadrată în grupa I funcțională este de 115,9 ha;
- Suprafața încadrată în grupa a II a funcțională este de 33,0 ha.
- Structura fondului forestier (date medii):
compoziție: 71GO 26CA 1SC 2DT; vârsta medie: 67 ani; volumul la ha: 171 m³; consistența medie: 0,78; clasa de producție medie: III.2; indicele de creștere curentă: 4,5 m³/an/ha; fond lemnos total: 25135 m³.

Procesul de producție s-a organizat în următoarele subunități de gospodărire:

S.U.P. A – Codru regulat – sortimente obișnuite:146,6 ha.

Bazele de amenajare:

- regim: codru; crâng pentru salcâmete;
- compoziția țel: corespunzătoare tipului natural fundamental de pădure pentru arboretele exploatabile și compoziția țel la exploatabilitate pentru celelalte arborete;
- tratamente: tăieri progresive;
- exploatabilitatea: de protecție pentru arboretele încadrate în grupa I funcțională și tehnică pentru arboretele încadrate în grupa a II a funcțională;
- ciclu: S.U.P. A – 110 ani.

Posibilitatea:

- Posibilitatea de produse principale: 143 m³/an;
- Posibilitatea de produse secundare: 55 m³/an, din care rărituri 52 m³/an;
- Volum maxim posibil de extras prin lucrări de conservare: - .

Lucrări prevăzute în deceniul în curs:

- asigurarea regenerării naturale: 10,6 ha;
- îngrijirea culturilor tinere: 57,2 ha;
- degajări: - ;
- curățiri: 6,2 ha, 28 m³;
- rărituri: 34,3 ha, 516 m³;
- tăieri de regenerare: 10,6 ha, 1428 m³, din care:
 - tăieri progresive: 10,6 ha, 1428 m³;
- tăieri de igienă: 85,7 ha, 763 m³;
- lucrări de conservare: - ;
- împăduriri: 3,8 ha.

4. Concluzii rezultate:

Se propune avizarea favorabilă a amenajamentului silvic al fondului forestier, proprietate publică aparținând comunei Ohaba, Unitatea de Producție VII Ohaba, județul Alba. Beneficiarul are obligația de a parcurge procedura legală de avizare de mediu, conform H.G. 1076/2004 privind stabilirea procedurii de realizare a evaluării de mediu pentru planuri și programe.

5. Comisia:

AVIZEAZĂ FAVORABIL

**Amenajamentul silvic al fondului forestier proprietate publică aparținând
comunei Ohaba, Unitatea de Producție VII Ohaba, județul Alba**

6. Difuzarea prezentului aviz către toți factorii interesați se va face prin grija secretariatului CTAS din minister.

**Președinte CTAS,
Secretar de Stat**

Istrate ȘTETCO



PROCES VERBAL

al *Conferinței I de amenajarea pădurilor*

pentru avizarea temei de proiectare privind amenajamentul silvic al fondului forestier
proprietate publică aparținând
Comunei Ohaba, județul Alba

Participanți :

1. ing. **Șchiop Traian** - reprez.Garda Forestieră Cluj-Napoca 

2. ing. **Andrei Ilie** - specialist C.T.A.P. S.C.Fanalro S.R.L. 

3. **Nicolae Oprica** - consilier A.P.M.Alba 

4. ing. **Oprîța Ioan** - șef O.S.Sebeș R.A. 


5. ing. **Coltor Petru** - fond forestier O.S.Sebeș R.A. 

6. ing. **Dican Vasile** - reprezentant Com.Ohaba 

7. ing. **Leanca Liviu** - șef proiect S.C.FANALRO S.R.L. 


În conformitate cu prevederile din "Norme tehnice pentru amenajarea pădurilor" s-a analizat tema de proiectare pentru **amenajarea fondului forestier proprietate publică aparținând Comunei Ohaba, județul Alba.**

În urma discuțiilor și analizelor s-au constatat următoarele :

1. Documente de proprietate

Documentele care atestă proprietatea Comunei Ohaba, județul Alba, asupra fondului forestier de amenajat sunt:

- proces verbal de punere în posesie nr. 871 din 24.10.2002 - **137,4 ha**, emis de Comisia Locală Șpring, județul Alba, pentru stabilirea dreptului de proprietate asupra terenurilor;
- titlu de proprietate nr. 14148/1733 din 18.06.2008 - **11,5 ha**, emis de Comisia județeană Alba, pentru stabilirea dreptului de proprietate asupra terenurilor.

Suprafața fondului forestier aparținând Comunei Ohaba, județul Alba provine din:

Ocolul Silvic	U.P.	Parcele aferente	Acte proprietate ha	Suprafață acte proprietate ha	Suprafață amenaja- ment anterior ha
Ocolul Silvic Sebeș R.A.	U.B.VII Ohaba	61, 66 - 68, 106 - 107	PV nr. 871/24.10.2002 TP nr. 14148/1733/18.06.2008	137,4 11,5	137,4 11,5
TOTAL GENERAL				148,9	148,9

Câte o copie a respectivelor documente de proprietate va fi pusă la dispoziția proiectantului în vederea introducerii acestuia în amenajament, la capitolul documente de proprietate.

2. Suprafața totală a fondului forestier aparținând Comunei Ohaba, județul Alba, care face obiectul reamenajării este de 148,9 ha, conform documentelor de proprietate.

3. Constituirea unității de producție

Pentru fondul forestier aparținând Comunei Ohaba, județul Alba, provenit din reconstituirea dreptului de proprietate în baza Legilor nr. 1/2000 și nr. 247/2005, a fost întocmit un amenajament distinct, intrat în vigoare la data de 01.01.2006, modificat printr-un studiu adițional întocmit în anul 2010, fiind constituită o unitate de producție denumită U.P.VII Ohaba.

Având în vedere că în perioada de aplicare a respectivului amenajament precedent proprietatea forestieră nu a suferit modificări esențiale, la actuala reamenajare se va constitui o singură unitate de producție, ce va fi denumită **U.P.VII Ohaba**, alcătuită din fondul forestier aparținând Comunei Ohaba, județul Alba.

4. Limitele fondului forestier care va face obiectul reamenajării sunt cele din documentele de proprietate menționate mai sus.

5. Numerotarea bornelor, parcelarului și subparcelarului

Cu ocazia lucrărilor de teren (descrieri parcelare) se va păstra pe cât posibil numerotarea actuală a parcelelor. Pichetajul parcelar și subparcelar se va executa cu vopsea roșie, conform normelor de amenajare a fondului forestier în vigoare.

Bornele își vor păstra pe cât posibil numerele vechi. Dacă va fi necesar, se vor amplasa și borne noi, numerotate în continuarea celor existente.

Delimitările parcelare, limitele de proprietate și bornele vor fi executate de către proprietar împreună cu personalul de teren autorizat al administratorului (Ocolul Silvic), iar cele subparcelare de către proiectant.

Subparcelarul se va reactualiza conform stării actuale a arboretelor, în concordanță cu criteriile de constituire a subparcelelor din "Norme tehnice pentru amenajarea pădurilor-ediția 2000" și se va materializa pe teren.

6. Baza cartografică

Se va utiliza baza cartografică formată din cele mai recente planuri restituite cu curbe de nivel la scara 1:5.000.

În cazul în care se constata lipsa de planuri proiectantul împreună cu beneficiarul vor face demersurile necesare la OCPI pentru obținerea celei mai noi baze cartografice.

Ridicările în plan se vor executa cu precădere pentru subparcelele noi constituite și totodată acolo unde situația din teren o impune.

7. Ocupații și litigii: nu sunt.

8. Zonarea funcțională

La amenajarea anterioară fondul forestier aparținând Comunei Ohaba, județul Alba a fost încadrat integral în grupa a II - a funcțională, cu rol de producție și protecție (146,6 ha). Terenurile afectate (2,3 ha) au fost încadrate de asemenea în grupa a II - a funcțională.

Proiectantul va reanaliza încadrarea pe grupe și categorii funcționale a fiecărui arboret în parte în conformitate cu "Normele tehnice pentru amenajarea pădurilor".

În situația în care, în legislația de mediu referitoare la ariile naturale protejate sunt restricții, acestea se vor identifica prin includerea arboretelor în tipurile funcționale, grupele și subgrupele funcționale corespunzătoare restricțiilor impuse.

Menționăm că întreg teritoriul fondului forestier aparținând Comunei Ohaba, județul Alba, care va face obiectul amenajamentului, este situat în aria naturală protejată din rețeaua "Natura 2000 ROSCI0211 Podișul Secașelor.

9. Subunități de gospodărire

La amenajarea anterioară arboretele analizate erau incluse în următoarele subunități de gospodărire:

- SU.P. "A" - codru regulat, sortimente obișnuite - 146,6 ha.

La amenajarea actuală se recomandă menținerea subunităților de gospodărire.

Dacă pe parcursul desfășurării lucrărilor de teren va apărea necesitatea constituirii unor alte tipuri de subunități, proiectantul va aduce acest lucru la cunoștința Conferinței a II - a de amenajarea pădurilor, care va decide oportunitatea creerii acestora.

10. Stabilirea telurilor de gospodărire și a bazelor de amenajare

10.1. Obiectivele social economice și ecologice, funcții

Obiectivele ecologice, sociale și economice se vor adopta funcție de situațiile concrete din teren.

Țelurile de gospodărire a pădurii se stabilesc în concordanță cu obiectivele ecologice, sociale și economice și cu respectarea dreptului de proprietate asupra pădurilor, exercitat potrivit prevederilor legale.

Având în vedere faptul că fondul forestier ce constituie obiectul studiului de amenajament este cuprins în arii naturale protejate din rețeaua "Natura 2000", la stabilirea obiectivelor social economice și ecologice se va ține cont de prevederile legislației în vigoare legate de gospodărirea și administrarea acestora.

10.2. Bazele de amenajare propuse a se adopta sunt :

- regimul *codru*;
- compoziția țel: corespunzătoare tipului natural fundamental de pădure pentru arboretele exploatabile și compoziția țel la exploatabilitate pentru celelalte arborete;
- exploatabilitatea: *de protecție*, exprimată prin *vârsta exploatabilității de protecție* pentru arboretele din grupa I funcțională, care vor fi luate în considerare la reglementarea procesului de producție lemnoasă și încadrate în S.U.P."A" și *tehnică*, exprimată prin *vârsta exploatabilității tehnice* pentru arboretele din grupa a II - a funcțională;
- tratamente: tăieri progresive, tăieri rase și tăieri în crâng;
- ciclul: se va stabili în concordanță cu vârsta medie a exploatabilității, structura arboretelor, funcțiile atribuite și proveniența arboretelor; la amenajarea precedentă a fost adoptat un ciclu de 110 ani.

În funcție de restricțiile impuse de legislația de mediu, până la Conferința a II - a de amenajarea pădurilor se va analiza și oportunitatea propunerii unor alte tratamente.

11. Administrarea fondului forestier

În prezent, fondul forestier aparținând Comunei Ohaba, județul Alba este administrată de Ocolul Silvic Sebeș R.A., structură silvică privată, cu sediul în Municipiul Sebeș, județul Alba.

12. Probleme speciale

◆ Proprietarii împreună administratorul (ocolul silvic) fondului forestier vor lua măsuri de reactualizare a limitelor parcelare și refacerea bornelor amenajistice.

◆ În arboretele ce necesită inventarieri fir cu fir, lucrările se vor executa în mod obligatoriu de către ocolul silvic, implicit și calculul volumelor.

◆ Proiectantul va analiza și propune noi categorii funcționale acolo unde condițiile staționale și orografice ale terenului sau obiectivele economice, sociale sau de interes științific impun adoptarea acestora.

◆ Proiectantul va analiza dacă fondul forestier se suprapune peste arii naturale protejate și va propune noi categorii funcționale pentru u.a. care se suprapun peste acestea.

◆ În cazul suprapunerii peste arii naturale protejate din rețeaua "Natura 2000", conform legislației de mediu în vigoare, beneficiarul va parcurge procedura de evaluare de mediu, pentru planuri și programe.

◆ La efectuarea lucrărilor de teren și la încadrarea arboretelor în planurile de lucrări, proiectantul va analiza și aplica prevederile Ordinului 3397/2012 privind stabilirea criteriilor și indicatorilor de identificare a pădurilor virgine și cvasivirgine în România.

◆ În cazul diferențelor de suprafață față de actele de proprietate, proiectantul va justifica aceste diferențe și va notifica în scris proprietarul despre acestea.

◆ În cazul în care, în urma efectuării lucrărilor de teren se vor constata eventualele probleme speciale (scoateri definitive sau temporare din fond forestier apărute pe parcursul derulării amenajamentului anterior, pierdere de suprafețe în favoarea altor proprietari, neconcordanțe între

actele de proprietate și situația reală din teren privind suprafețele, scoateri de terenuri din circuitul productiv, etc.), acestea vor fi aduse la cunoștință proiectantului de către proprietar și administratorul fondului forestier până cel târziu la definitivarea etapei de teren, urmând a fi analizate și de comun acord a se lua o hotărâre privind soluționarea acestor probleme, conform reglementărilor în vigoare

◆ Până la data Conferinței a II - a de amenajarea pădurilor proprietarul va prezenta titluri de proprietate pentru întreg fondul forestier pe care îl deține sau va face dovada inițierii demersurilor în acest scop.

◆ Conferința I de amenajarea pădurilor avizează Tema de proiectare elaborată pentru amenajarea fondului forestier aparținând Comunei Ohaba, județul Alba, cu luarea în considerare a celor prevăzute în prezentul proces verbal.

Prezentul proces verbal conține 5 pagini și s-a întocmit în 6 (șase) exemplare, câte unul pentru fiecare parte semnatară.

Ocolul Silvic Sebeș R.A.

Nr. 662 / 29.03.2016











S.C.FANALRO S.R.L. Timișoara

Nr. 87 / 29.03.2016

PROCES VERBAL

al Conferinței a II - a de amenajarea pădurilor
privind amenajamentul fondului forestier proprietate publică aparținând
Comunei Ohaba, județul Alba

Participanți:

1. ing. **Șchiop Traian** - reprez. Garda Forestieră Cluj-Napoca _____ 
2. ing. **Andrei Ilie** - specialist C.T.A.P. S.C.FANALRO S.R.L. _____ 
3. **Nicolae Oprica** - consilier A.P.M.Alba _____ 
4. ing. **Oprîța Ioan** - șef O.S.Sebeș R.A. _____ 

5. ing. **Coltor Petru** - fond forestier O.S.Sebeș R.A. _____ 
6. ing. **Dican Vasile** - reprezentant proprietar _____ 
7. ing. **Leanca Liviu** - șef proiect S.C.FANALRO S.R.L. Timișoara _____ 

8. ing. **Murărete Cristian** - proiectant S.C.FANALRO S.R.L. Timișoara _____ 

În conformitate cu prevederile din "Norme tehnice pentru amenajarea pădurilor" în vigoare, ne-am întrunit pentru a analiza și aviza planurile de cultură și exploatare ale **amenajamentului fondului forestier proprietate publică aparținând Comunei Ohaba, județul Alba**, obținut prin aplicarea legilor de proprietate - Legea nr.1/2000 și legii nr.247/2005.

1. Suprafața fondului forestier

Suprafața totală a fondului forestier proprietate publică aparținând Comunei Ohaba, județul Alba care face obiectul amenajării este de 148,9 ha, conform documentelor de proprietate anexate.

Documentele de proprietate prin care proprietarul Comuna Ohaba a fost pus în posesie sunt următoarele:

- proces verbal de punere în posesie nr. 871 din 24.10.2002 - 137,4 ha, emis de Comisia Locală Șpring, județul Alba, pentru stabilirea dreptului de proprietate asupra terenurilor;
- titlu de proprietate nr. 14148/1733 din 18.06.2008 - 11,5 ha, emis de Comisia județeană Alba, pentru stabilirea dreptului de proprietate asupra terenurilor.

Documentele de proprietate sunt prezentate în documentația atașată prezentului proces verbal.

2. Amplasamentul proprietății

Fondul forestier proprietate publică aparținând Comunei Ohaba, județul Alba, organizat în U.P.VII Ohaba, a făcut parte, înainte de retrocedarea către actualul proprietar, din punct de vedere al administrației silvice de stat, conform actelor de proprietate, din cadrul O.S.Petrești (ulterior O.S.Sebeș), U.P.III Vingard, din cadrul D.S.Alba. După retrocedare, în anul 2006, a fost întocmit primul studiu de amenajament pentru actualul proprietar, sub denumirea U.B.VII Ohaba, pentru terenurile forestiere deținute la acea dată, în suprafață totală de 137,4 ha. În anul 2010 prevederile amenajamentului U.B.VII Ohaba au fost modificate printr-un studiu adițional, care a introdus în amenajament terenurile forestiere retrocedate ulterior anului 2006, în suprafață totală de 11,5 ha. Studiul adițional nu a modificat valabilitatea amenajamentului U.B.VII Ohaba, care a expirat la data de 31.12.2015. Din punct de vedere administrativ-teritorial, suprafața luată în studiu, se află pe raza U.A.T. Ohaba, județul Alba.

În prezent fondul forestier proprietate publică aparținând Comunei Ohaba, județul Alba, organizat în U.P.VII Ohaba, este administrat de către Ocolul Silvic Sebeș R.A., structură silvică privată, cu sediul în Municipiul Sebeș, județul Alba.

3. Baza cartografică folosită

Pentru determinarea suprafețelor și întocmirea hărților s-au folosit 4 planuri de bază, foi volante, la scara 1:5.000, executate de I.G.F.C.O.T. în perioada 1966 -1983, pe baza zborurilor fotogrametrice efectuate în perioada 1962 - 1981, după reperaj și descifrare făcute de I.G.F.C.O.T. și O.J.C.O.T. Sibiu în perioada 1966 - 1983. Planurile au fost editate în plan secant Brașov, în sistem de cote Marea Baltică, cu echidistanța curbelor de nivel de 2,5 m, 5 m și 10 m, dar și ortofotoplanuri la scara 1:1.000.

Planurile de bază folosite se încadrează în următoarele trapeze:

- L - 34 - 72 - D - c - 1 - IV;
- D - c - 3 - I, II, III;

4. Ocupații și litigii

Nu sunt ocupații și litigii.

5. Repartiția fondului forestier pe categorii de folosințe

Repartiția fondului forestier pe folosințe se prezintă astfel:

- A. Păduri și terenuri destinate împăduririi și reîmpăduririi: 146,6 ha, din care:
 - 146,6 ha păduri și terenuri destinate împăduririi pentru care se reglementează recoltarea de produse principale;
- B. Terenuri afectate gospodăririi pădurilor: 2,3 ha, din care:
 - 2,3 ha - terenuri pentru hrana vânatului.

6. Zonarea funcțională

În concordanță cu obiectivele social-economice fixate, condițiile staționale existente, țelurile de gospodărire adoptate și structura reală a arboretelor, fondul forestier a fost încadrat, la actuala amenajare, în grupa I funcțională (115,9 ha) și în grupa a II - a funcțională (33,0 ha), în următoarele categorii funcționale:

- grupa I funcțională:
 - 5B 115,9 ha;
- grupa a II - a funcțională:
 - 1B 32,3 ha;
 - fără 0,7 ha.

7. Subunități de gospodărire

În raport cu obiectivele urmărite și funcțiile de producție și de protecție stabilite au fost constituite următoarele subunități de producție sau protecție:

S.U.P. A - codru regulat, sortimente obișnuite..... 146,6 ha;
Total U.P.VII Ohaba..... 146,6 ha.

8. Bazele de amenajare

S-au adoptat următoarele baze de amenajare :

Regimul: codru, cu excepția salcâmetelor pentru care s-a adoptat regimul crâng;

Compoziția țel: corespunzătoare tipului natural fundamental de pădure pentru arboretele exploatabile și compoziția țel la exploatabilitate pentru celelalte arborete;

Exploatabilitatea: de protecție pentru arboretele încadrate în grupa I funcțională și tehnică pentru arboretele încadrate în grupa a II a funcțională;

Tratamente:

- tăieri progresive;

Ciclul: 110 ani.

9. Reglementarea procesului de producție

9.1 Analiza și adoptarea posibilității:

La S.U.P. A s-au calculat următorii indicatori de posibilitate :

CI.....	315 m ³ /an
Q.....	0,4
m.....	0
VD/10.....	242 m ³ /an
VE/20.....	138 m ³ /an
VF/40.....	298 m ³ /an
VG/60.....	428 m ³ /an
P.Ci.....	138 m ³ /an
P.cv.ded.....	256 m ³ /an
P.cv.ind.....	238 m ³ /an
P_{adoptată}	143 m³/an

S-a adoptat posibilitatea de produse principale de **143 m³/an**, după valoarea indicatorului rezultat prin creșterea indicatoare.

S-a prevăzut a se executa în deceniul care urmează următoarele cantități anuale de lucrări de îngrijire a arboretelor:

- curățiri - **0,6 ha/an**, cu un volum de extras de **3 m³/an**;
- rărituri - **3,4 ha/an**, cu un volum de extras de **52 m³/an**.

Cu tăieri de igienă se estimează a se parcurge anual o suprafață totală de **85,7 ha/an**, cu un volum de extras de **76 m³/an**.

Tăieri de conservare nu au fost prevăzute a se executa în deceniul următor.

9.2 Analiza și adoptarea planurilor decenale:

Posibilitatea de produse principale se va recolta din arboretele din u.a.: 61 A;

Degajări nu au fost propuse.

Curățiri s-au propus în arboretele din u.a.: 61 F;

Rărituri s-au propus în arboretele din u.a.: 61 D, 67 A, 67 E, 106, 107 A, 107 B, 107 C, 107 D,

107 F.

10. Probleme speciale

◆ Lucrările de teren au fost recepționate prin procesul verbal nr. 206/14.12.2015, în prezența delegatului Gărzii Forestiere Cluj-Napoca.

◆ Amenajamentul intră în vigoare la data de 01.01.2016 și va avea o valabilitate de 10 ani.

◆ Beneficiarul va parcurge procedura de evaluare de mediu pentru planuri și programe, conform cu H.G. 1076/2004.

◆ La încadrarea arboretelor în planurile de lucrări, proiectantul a analizat și aplicat prevederile Ordinului 3397/2012 privind stabilirea criteriilor și indicatorilor de identificare a pădurilor virgine și cvasivirgine în România.

◆ Suprafața luată în studiu se suprapune parțial peste aria naturală protejată din rețeaua "Natura 2000" ROSCI0211 Podișul Secașelor.

◆ Proprietarul va prezenta titluri de proprietate sau va face dovada inițierii demersurilor pentru obținerea acestora până la avizarea CTAS, pentru toate terenurile cu vegetație forestieră incluse în acest studiu de amenajament și pentru care dovada proprietății asupra lor se face la această dată doar prin procese verbale de punere în posesie.

Prezentul proces-verbal conține 4 pagini și s-a întocmit în 7 exemplare, câte unul pentru fiecare parte interesată.

SOCIETATE

DOAR UNUL DIN ZECE ROMÂNI ARE ÎNCREDERE ÎN BĂNCI

•Unul din cinci români, preocupat de siguranța locului de muncă



Doar unul din zece români are încredere în băncile din România, în timp ce 23% dintre cetățeni se simt înșelați în relația cu instituțiile bancare, relevă rezultatele unui studiu de specialitate, potrivit Agerpres.

„Topul subiectelor care îi preocupă pe cetățenii României în acest moment arată, în mod deloc surprinzător, că principală îngrijorare a românilor (47%) este legată de puterea de cumpărare în perioada inflaționistă pe care o traversăm. Îngrijorarea este mai pregnantă în rândul celor cu venituri medii pe gospodărie, precum și în rândul părinților cu copii liceeni, împovărați cu cheltuielile

afacente etapei educaționale pe care o parcurg copiii lor”, susțin autorii sondajului realizat de Ipsos.

Conform sursei citate, 39% dintre români sunt neliniștiți de nivelul salarial, cu precădere femeile și românii cu educație medie, în rândul lor regăsindu-se și cei care obișnuiesc să împrumute bani de la familie/prieteni/colégi până la următorul salariu.

În același timp, sărăcia și inegalitatea socială îi îngrijorează pe 34% dintre cetățeni, în principal pe cei cu venituri mici, pensionari sau șomeri.

Pe unul din cinci români îi preocupă siguranța locului de

muncă și, în egală măsură, situația pensilor. Pensile reprezintă o frământare mai puternică în rândul populației cu vârste cuprinse între 50-65 ani, în special bărbați, din orașe mici sau zone suburbane, mai mult în sudul țării și în rândul persoanelor cu venituri reduse pe gospodărie.

„Departate de fi o preocupare principală și indicând reticența populației generale de a contracta credite în perioada următoare, 5% dintre români semnalează îngrijorare în ceea ce privește accesul la creditare. Îngrijorarea este manifestată în principal de cei care plănuiesc să acceseze un credit imobiliar în următoarele 12 luni, cei care și-au făcut un obicei din a rambursa anticipat ratele pentru creditele în curs, precum și de părinți cu copii nou-născuți, care au probabil planuri pentru o locuință potrivită cu noua etapă din viața lor”, susțin autorii sondajului.

Comportamentul financiar al românilor evidențiază o combinație de moderație și planificare a cheltuielilor, încercarea de a diminua interacțiunea cu instituțiile financiare și o perspectivă încă timidă de independență financiară prin investiții.

Sondajul relevă faptul că principalul comportament manifestat de români în această perioadă este cumpărarea. Astfel, 45% dintre conașionali noștri afirmă că acordă mai multă atenție cheltuielilor care nu sunt neapărat necesare.

„Este în principal cazul populației vârstnice (50-65 ani), pensionarilor și părinților. Aceștia sunt mai preocupați de evoluția inflației și menționează că în ultima perioadă au renunțat să cumpere diverse categorii de produse, fie că vorbim de produse electronice și electrocasnice, îmbrăcăminte și încălțăminte, dar și produse alimentare sau de curent (gustări ambalate, sucuri, cafea, tutun și băuturi alcoolice), ceea ce conduce la o încetinire a consumului, în general”, susțin autorii cercetării.

Doar 36% dintre cetățeni menționează că le ajung banii de la un salariu la altul. Sunt în general persoane căsătorite, cu nivel social ridicat (educație superioară, profesii intelectuale, venituri ridicate pe gospodărie). La polul opus sunt mai degrabă persoanele necăsătorite, muncitorii, populația cu studii medii, respectiv persoanele cu venituri mici, aceștia împrumutând des bani de la

familie/prieteni.

Unul din trei români (29%) menționează economisirea lunară ca și comportament financiar. Sunt în general tineri cu vârste cuprinse între 30-39 ani, cu statut social superior (educație superioară, profesii intelectuale, venituri ridicate pe gospodărie). „Aceștia dețin un portofoliu variat de servicii: conturi de economii la bănci, asigurări de viață, abonamente de sănătate la furnizorii de servicii medicale. Ei își monitorizează cu recurență veniturile și cheltuielile lunare sau se informează frecvent cu privire la modalitățile de optimizare a bugetului. Dețin într-o măsură mai mică împrumuturi bancare sau alte produse de creditare, o parte dintre ei preferând să investească în titluri de stat sau la bursă”, precizează studiul.

Autorii cercetării susțin că, deși timidă, tendința de independență financiară oferă un semnal pozitiv cu privire la preocuparea românilor pentru creșterea bunăstării și asigurarea viitorului în aceste vremuri incerte. Astfel, 9% dintre cei intervievați menționează investiții personale în titluri de stat, iar 8% investesc la bursă.

Datele oferă semnale destul de clare despre reticența populației

în relația cu băncile în contextul curent. Intenția de a accesa credite bancare este firavă, fie că vorbim de credite de nevoi personale (8%) sau de credite imobiliare (6%). Proportia celor care plănuiesc să achiziționeze o casă în viitorul apropiat fără a accesa un credit imobiliar (8%) depășește ușor ponderea celor care preferă creditarea (6%). Mai mult, se observă un comportament de rambursare anticipată periodică a creditelor în curs (10%) și intenția de închidere a cardurilor de credit (11%).

Totodată, unul din patru români (23%) susține că preferă să împrumute sume de bani de la familie/prieteni, decât să contracteze un credit bancar.

„Toate acestea vin pe fondul îngrijorării cu privire la puterea de cumpărare și de rambursare a împrumuturilor, dar și în condițiile unei încrederi extrem de reduse a populației în băncile din România”, mai arată sondajul.

Studiul a fost realizat online, prin intermediul platformei Ipsos, în perioada 26-29 mai, pe un eșantion de 600 de cetățeni români adulți. Rezultatele studiului sunt reprezentative pentru populația cu acces la internet. (A.P.)

Activități atractive la Centrul de Zi pentru Persoane Vârstnice Alba Iulia

Vineri, 7 iulie, s-au derulat mai multe activități la sediul nou inaugurat al Centrului de Zi pentru Persoane Vârstnice Alba Iulia. Printre activitățile desfășurate s-a numărat cercul literar, la care membrii clubului de lectură mi-au oferit posibilitatea să particip, ce avea ca tematică evocarea vieții, activității și a operelor literare ale poezilor și scriitorilor născuți în luna iulie de-a lungul timpului, dintre care: Vasile Alecsandri, Adrian Păunescu, Demostene Botez, Nicolae Steinhardt și conjugele nostru, regretatul poet Ion Kamla.



prețarea la unison a unor cântece pe versurile lui Vasile Alecsandri. Despre poetul Ion Kamla a vorbit și citit teologul Rimo Vlona, coordonatorul cercului literar, susținut de poeta Maria Mărginean, care a citit poezii din volumul „Sub Ispede” scos la

editura „Allip” Alba Iulia în 2016. Activitățile desfășurate la centrul de zi dau sens unei vieți active și fericite celor ce le frecventează. Dorim să se bucure de aceste facilități cât mai mulți pensionari din Alba Iulia.

Dragomir VLONGA

Cei mai „bogați” subofițeri au... lira pe umăr! Armata recrutează și civili pentru fanfara militară

„Absolvenții Liceului de Arte „Regina Maria” Alba Iulia se mai pot înscrie doar până vineri, 14 iulie, fie la Biroul Informare-Recrutare din cadrul Centrului Militar Județean Alba, fie online, la adresa [recrutaremarn.ro/](https://www.recrutaremarn.ro/) sign-up-form.php, pentru a participa la cursurile de formare a subofițerilor în specialitatea Muzici militare.

Ei trebuie să aibă vârsta de cel mult 45 de ani la finalizarea cursului de formare, cu durata de aproximativ 9 luni. La Centrul de

Instruire pentru Muzici Militare București sunt scoase la concurs 30 de locuri.

Până pe 28 iulie, inclusiv, candidații vor susține probele eliminatorii la Centrul Zonal de Selecție și Orientare Alba Iulia „Avram Iancu”, acestea constând în probe psihologice (test de aptitudini, de personalitate și situațional); probe fizice (traseu utilitar-aplicativ cu barem 1 min. și 45 sec.; alergare pe distanță de 2.000 m cu baremul de 9 min. și 45 de sec.) și interviu de evaluare finală.

Concursul de admitere constă în două probe: recital instrumental (probă practică ce reprezintă 75% din media de admitere) și teoria muzicii (test-grilă de 90 de minute cu 45 de itemi și o probă practică – auz muzical și solfegiu), la probele practice nefiind admise contestațiile. Probele vor avea loc între 21 – 25 august, iar candidații sunt nevoiți să obțină cel puțin nota 5,00, media minimă de promovare a concursului fiind tot 5,00.

Robert GHERGU

CONVOCATOR

Administratorul unic al S.C. S.A. LUBRITATE APUSENI SRL, Motora Constantin Ioan, convoacă Adunarea Generală a Asociaților societății, care va avea loc în data de 27.07.2023, ora 10.00, la sediul societății din Cămpeni, str. Avram Iancu nr. 5, jud. Alba.

Ordinea de zi propusă:

1. Aprobarea Actului Constitutiv Actualizat al S.C. Saubritate Apuseni S.R.L.;
2. Diverse.

In caz de neînțelegere a conținutului de prezență necesar pentru prima convocare, a doua convocare va avea loc în data de 3.08.2023, ora 10.00, la sediul societății.



Atletul cugirean Vasile Hârjoc - primul la Campionatul European de Alergare Montană Masters din Elveția

În perioada 7 – 9 iulie, la Adelboden, în Elveția, s-a desfășurat Campionatul European de Alergare Montană Masters 2023, întrecere la care au luat parte 590 de atleți din toată Europa în două probe de concurs.

În 8 iulie a fost cursa de 37,7 km (cu diferență de nivel 1.853 m), iar în 9 iulie a fost cursa de 8,8 km (cu diferență de nivel de 600 m). România a fost reprezentată de 20 de atleți și doi conducători de delegație.

Județul Alba a avut doi componenți în lot: în proba lungă, de 37,7 km, de la C.S. „Metalurgistul” Cugir a concurat Vasile Hârjoc (născut în comuna Cut) - categoria +70 de ani (antrenor Gheorghe Hăprean). Acesta a



ocupat locul întâi (medalie de aur și campion european în pro-

ba individuală la categoria +70 de ani). Pe echipe, în cursa de 37,7 km, la categoria +65 de ani, echipa țării noastre s-a situat pe locul întâi (medalie de aur și campion european). Această performanță a făcut ca Imnul României să fie intonat de două ori la Adelboden.

Aurelian Zăgrean, de la C.S. „Mică Romă” Blaj, a concurat în cursa de 8,8 km, obținând locul 27 la individual și locul 6 cu echipa la categoria +45 de ani.

„Mulțumesc C.S. «Metalurgistul» pentru susținere și cetățenilor din Cugir pentru încurajare!”, a declarat atletul de la poalele Drăganei.

Constantin PREDESCU

Dotări pentru creșa din Partoș

Noua creșă din cartierul Partoș, amenajată în locul fostei Școli Generale nr. 4, va avea mobilier nou și loc de joacă pentru copii. În prezent, lucrările de extindere și reabilitare a clădirii sunt în curs.

Potrivit proiectului inițiat de Primăria Alba Iulia, „Schimb de destinație din Școala Generală nr. 4 în Creșă, inclusiv împrejurimi și amenajări exterioare”, pentru noua creșă se vor achiziționa scaune, măsuțe, paturi și vestiare pentru copii, scaune de birou, birouri, dulapuri, dar și o stație de călcat și două uscătoare rabatabile. Locul de joacă urmează să fie dotat cu un balansoar, un carusel, o figurină pe arc, un leagăn cu două locuri pentru antepreșcolari și o bancă pentru adulți.

Valoarea totală estimată pentru dotări este de 148.301 lei, fără TVA, iar pentru locul de joacă este de 15.036 de lei, fără TVA. (C.G.)

ANUNT PUBLIC

Comuna Ohaba, cu sediul în localitatea Ohaba, str. Principală nr. 188, jud. Alba, titular al proiectului de plan revizuit „Amenajamentul Fondului Forestier din U.P. VII Ohaba, Proprietate Publică a Comunei Ohaba, Județul Alba” cu amplasamentul pe raza administrativă a UAT Spring, jud. Alba, prin reprezentantul său Ocolul Silvic Sebeș R.A., anunță public interesat că s-a elaborat și s-a depus la APM Alba prima versiune a planului menționat și documentația conexă în vederea solicitării avizului de mediu.

Informațiile privind potențialul impact asupra mediului a planului propus pot fi consultate la sediul APM Alba, str. Lalelelor nr. 7 B în zilele de luni – joi, între orele 8.00 – 16.00, vineri între orele 8.00-14.00, și la adresa de internet a reprezentantului titularului, www.ocolulsilvicsebes.ro.

Observațiile publicului cu privire la prima versiune a planului propus și eventualele efecte ale acestuia asupra mediului se primesc zilnic la sediul APM Alba, în termen de 18 zile calendaristice de la data apariției prezentului anunț.

Vindem

●hârtie pentru ambalaj preț convenabil (în funcție de cantitate). Informații la telefon 0258/812464.

SC Unirea Pres SRL (Ziarul Unirea), strada Decabal 27, Alba Iulia